0107
0072232
ej. 1

UNIVERSIDAD NACIONAL DE COLOMBIA
FACULTAD DE CIENCIAS HUMANAS
DEPARTAMENTO DE GEOGRAFIA

C O L O M B I A

ORDENACION DEL TERRITORIO EN BASE DEL EPICENTRISMO REGIONAL

Por

Miguel Fornaguera y Ernesto Guhl

Con la colaboración del Centro de Investigaciones para el Desarrollo

Bogotá - 1969

INDICE

Planteamiento del Problema 1

La Migración 4

LA ORDENACION DEL TERRITORIO

La División Regional 11

El Criterio de Epicentrismo Urbano 13

Los indicadores 15

Síntesis metodológica 16

ALGUNOS RESULTADOS E HIPOTESIS RESULTANTES DEL ANALISIS

DE LA INFORMACION OBTENIDA

A Nivel Nacional 17

A Nivel Regional 20

A Nivel Comarcal 21

A Nivel Municipal 22

LAS REGIONES - (Cuadros Estadísticos)

REGION DE BARRANQUILLA Y SUS COMARCAS

Comarca de Guajira 23

Comarca de Santa Marta 25

Comarca de Valledupar 27

Comarca de Ariguaní (Fundación) 29

Comarca de El Banco 31

Comarca de Magangue 33

Comarca de Barranquilla 35

Comarca de Cartagena 38

Comarca de Sincelejo 40

Pág.

Comarca de Lorica 42

Comarca de Montería 44

REGION DE MEDELLIN

Comarca de Turbo 46

Comarca de Alto Sinú (Ituango) 48

Comarca de Bajo Cauca (Caucasia) 50

Comarca de Nechí 52

Comarca de Yarumal 54

Comarca de Santa Fé 56

Comarca de Sabeiba 58

Comarca de Quibdó 60

Comarca de Urrao 62

Comarca de Andes 64

Comarca de Fredonia 66

Comarca de Medellín 68

Comarca de Santa Rosa 70

Comarca de Cisneros 72

Comarca de Puerto Berrio 74

Comarca de Rionegro 76

Comarca de Sonsón 78

REGION CALDENSE

Comarca de Manizales 80

Comarca de Riosucio 82

Comarca de Pereira 84

Comarca de Armenia 86

Pág.

REGION DE CALI

Comarca de Sevilla 88

Comarca de Tuluá 90

Comarca de Buga 92

Comarca de Cali 94

Comarca de Popayán 96

Comarca de Bolívar 98

Comarca de La Unión 100

Comarca de Pasto 102

Comarca de Ipiales 104

Comarca de Túquerres 106

Comarca de Tumaco 108

Comarca de Buenaventura 110

Comarca de Istmina 112

Comarca de Putumayo (Mocoa - Puerto Asís) 114

REGION DE BOGOTA

Comarca de Pitalito 116

Comarca de La Plata 118

Comarca de Garzón 120

Comarca de Neiva 122

Comarca de Girardot 124

Comarca de Ibagué 127

Comarca de Sumapaz 129

Comarca de Cáqueza 131

Comarca de Bogotá D. E. 133

Pág.

Comarca de Villeta 136

Comarca de Honda - Dorada 138

Comarca de Pacho 140

Comarca de Chiquinquirá 142

Comarca de Ubaté 144

Comarca de Gachetá 146

Comarca de Guateque 148

Comarca de Tunja 150

Comarca de Sogamoso 152

Comarca de Soatá - Málaga 155

Comarca de Duitama 158

Comarca de Barbosa 160

Comarca de Villavicencio 162

REGION DE BUCARAMANGA

Comarca de Socorro - San Gil 164

Comarca de Barrancabermeja 166

Comarca de Bucaramanga 168

Comarca de Pamplona 170

Comarca de Cúcuta 172

Comarca de Ocaña 174

MAPAS Y GRAFICOS

INDICE DE MUNICIPIOS COLOMBIANOS

Su Ubicación Departamental, Regional y Comarcal.

EL CRECIMIENTO DEMOGRAFICO Y LA URBANIZACION COMO MOTOR DE DESARROLLO Y DIVISION TERRITORIAL

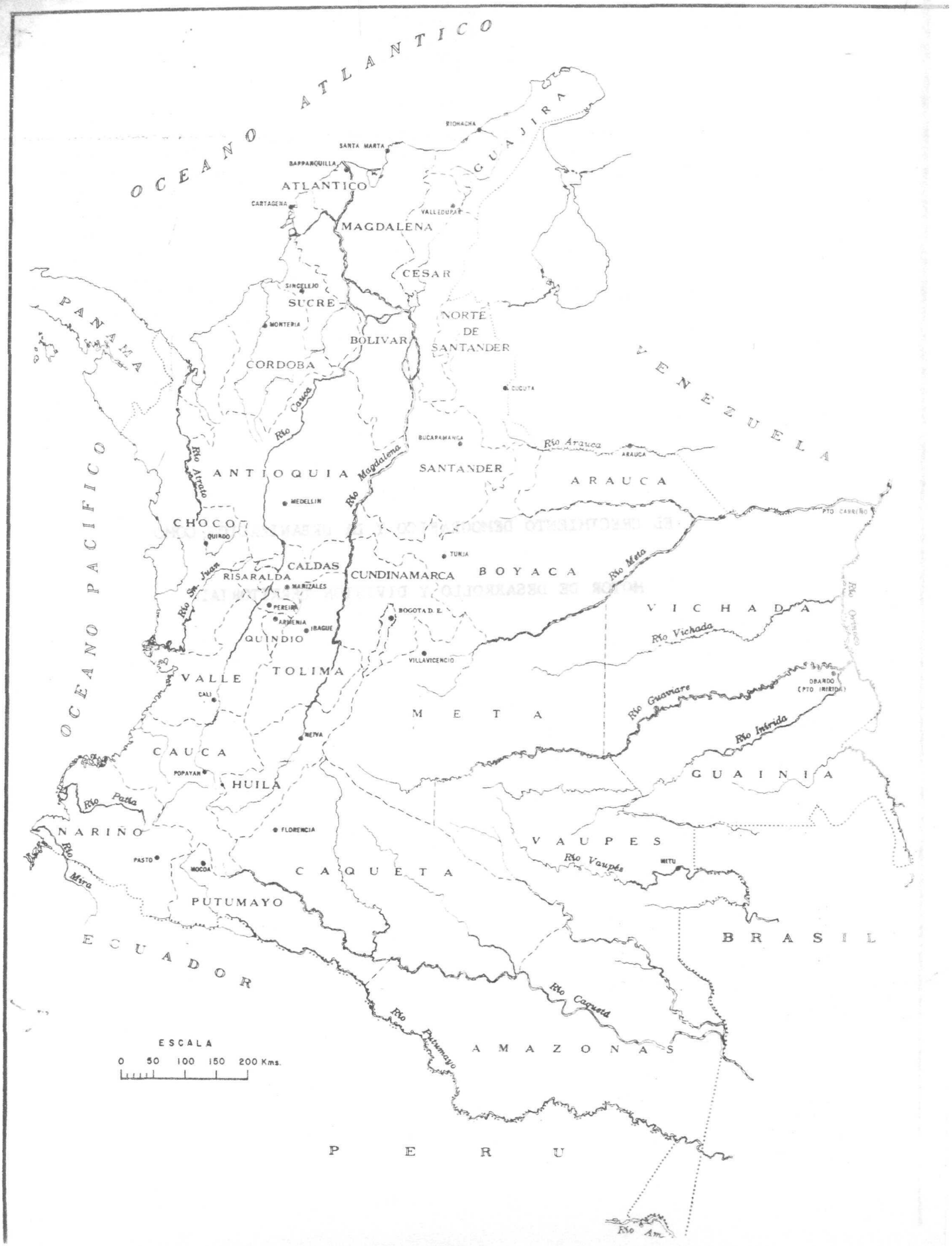
OCEANO ATLANTICO
OCEANO PACIFICO
PANAMA
VENEZUELA
ECUADOR
PERU
BRASIL
GUAJIRA
RIOHACHA
SANTA MARTA
BARRANQUILLA
ATLANTICO
CARTAGENA
VALLEDUPAR
MAGDALENA
CESAR
SINCELEJO
SUCRE
MONTERIA
BOLIVAR
NORTE DE SANTANDER
CORDOBA
CUCUTA
Rio Cauca
Rio Magdalena
BUCARAMANGA
Rio Arauca
ARAUCA
SANTANDER
ARAUCA
Rio Atrato
ANTIOQUIA
MEDELLIN
CHOCO
QUIBDO
PTO CARREÑO
TUNJA
CALDAS
RISARALDA
CUNDINAMARCA
BOYACA
Rio Meta
Rio San Juan
MANIZALES
PEREIRA
ARMENIA
IBAGUE
BOGOTA D.E.
VICHADA
Rio Vichada
QUINDIO
VILLAVICENCIO
VALLE
TOLIMA
CALI
OBANDO (PTO INIRIDA)
Rio Guaviare
META
Rio Inirida
NEIVA
CAUCA
POPAYAN
HUILA
GUAINIA
Rio Patia
NARIÑO
FLORENCIA
VAUPES
Rio Vaupes
PASTO
MOCOA
MITU
CAQUETA
Rio Mira
PUTUMAYO
Rio Caqueta
Rio Putumayo
AMAZONAS
Rio Am
ESCALA
0 50 100 150 200 Kms.

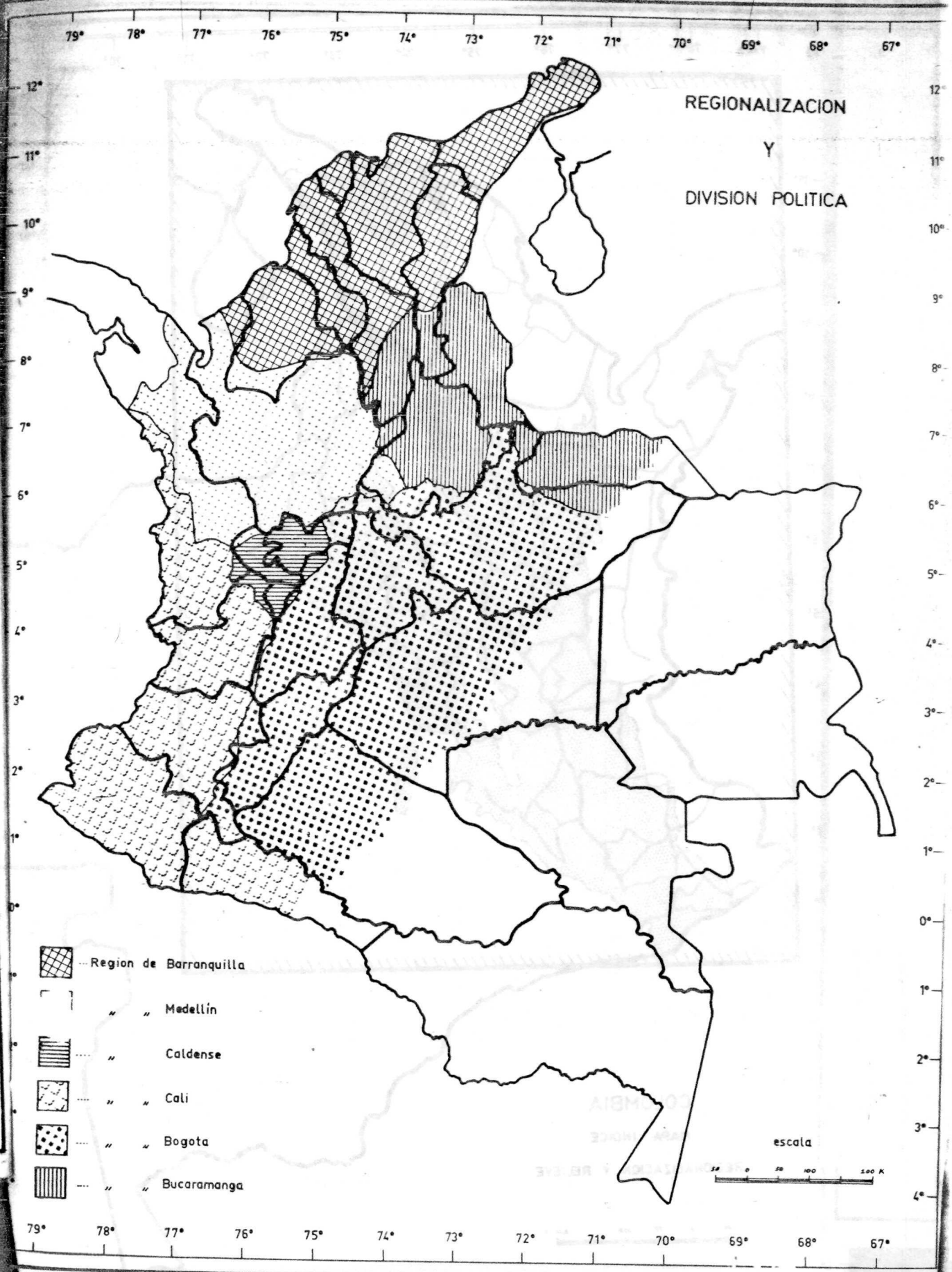
REGIONALIZACION
Y
DIVISION POLITICA
Region de Barranquilla
" " Medellín
" Caldense
" " Cali
" " Bogota
" " Bucaramanga
escala
79° 78° 77° 76° 75° 74° 73° 72° 71° 70° 69° 68° 67°
12° 11° 10° 9° 8° 7° 6° 5° 4° 3° 2° 1° 0° 1° 2° 3° 4°

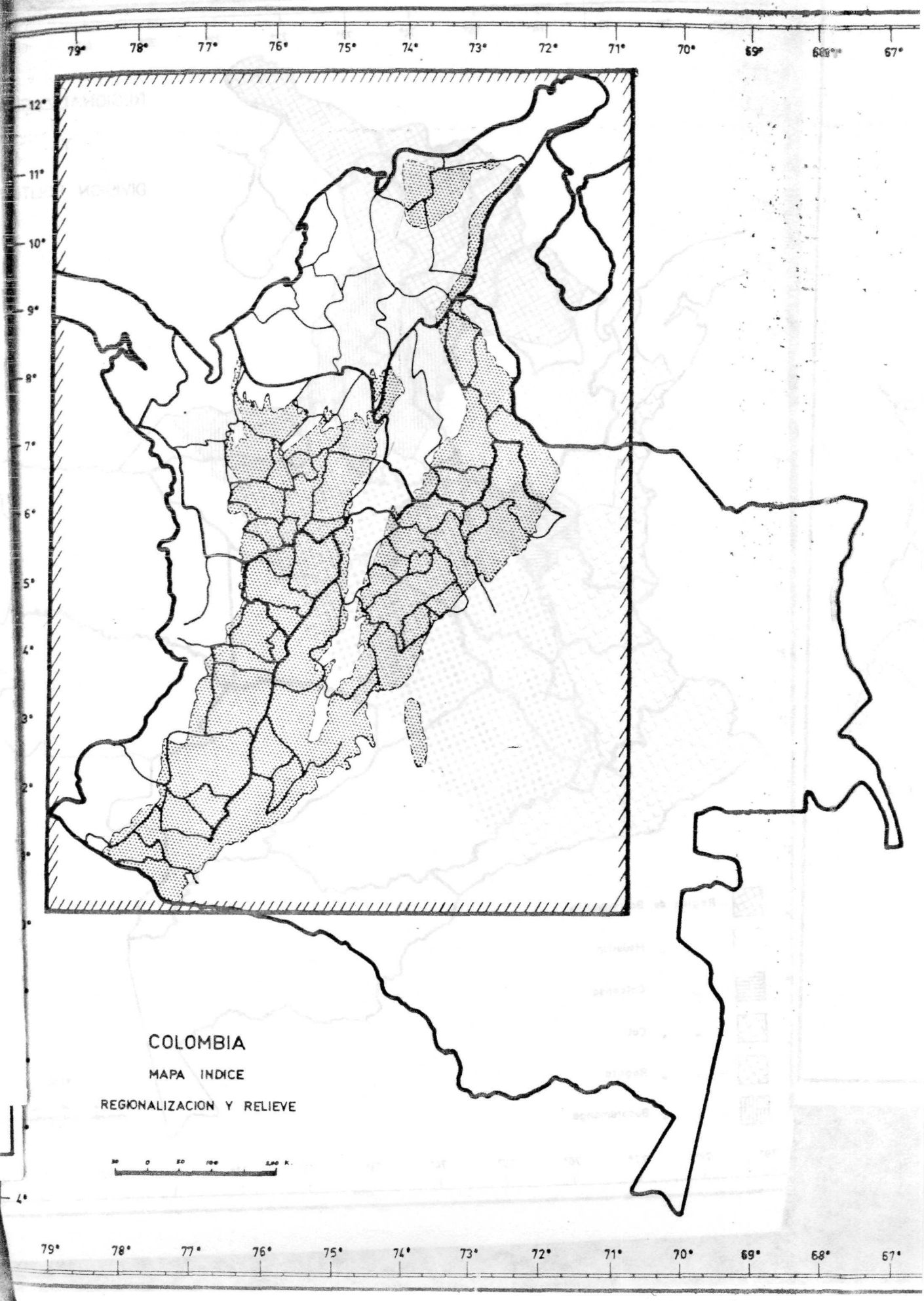
79°
78°
77°
76°
75°
74°
73°
72°
71°
70°
69°
68°
67°
12°
11°
10°
9°
8°
7°
6°
5°
4°
3°
2°
4°
COLOMBIA
MAPA INDICE
REGIONALIZACION Y RELIEVE

PLANTEAMIENTO DEL PROBLEMA

El proceso de urbanización que experimenta la población colombiana solo parcialmente es el resultado de su crecimiento demográfico y se asocia más directamente con las migraciones internas.

Las migraciones internas a su vez solo parcialmente son resultado del crecimiento de la población: como en el proceso de urbanización, factores económicos, sociales y culturales, inciden poderosamente en su desarrollo.

Teóricamente cabría suponer la posibilidad de que existiese un proceso de urbanización sin crecimiento demográfico y viceversa, es decir, un proceso de fuerte crecimiento demográfico sin urbanización.

Es evidente que ninguna de estas posibilidades teóricas extremas tiene aplicación a la actual dinámica de población colombiana y sin embargo su planteamiento puede resultar útil para buscar un enfoque explicativo de la urbanización y de la emigración rural-urbana.

Si bien las más agudas, visibles y explosivas manifestaciones del proceso de migración interna se hacen patentes en las ciudades, no es menos cierto que su origen está en las áreas rurales donde cabe suponer la presencia de una aguda crisis del sistema económico y social que impulsa a esas gentes de cultura tradicional a abandonar sus sitios habituales de residencia, a desplazarse a las ciudades y aún a preferirlas antes que enfrentarse a la colonización de tierras desocupadas o poco ocupadas, sobre todo si presentan una ecología distinta a la de su origen.

Como explicación primera de este fenómeno surge de inmediato la idea de la superpoblación rural. Sin embargo, no debemos quedar satisfechos con este concepto, un poco general y vago. La superpoblación no es una simple relación de recursos naturales y población, sino que es a su vez función del bagaje cultural y técnico de esa población, así como de la organización social que la enmarca.

En otras palabras: un territorio de superpoblación puede dejar de serlo y aún más convertirse en sub-poblado si se cambia la organización social, la cultura y la técnica del conglomerado humano que lo ocupa, sin necesidad de que este disminuya cuantitativamente y aún si este se incrementa.

Esta observación relativa a la superpoblación es valedera esencialmente para el total de la población de un país y no solo para su población rural o urbana que finalmente son dos aspectos parciales de un todo indivisible.

De ahí que el gran desafío que se le plantea hoy a nuestras clases dirigentes, en todos los aspectos, es el de demostrar si son capaces o nó de dirigir, orientar y acelerar los procesos de cambio cultural,económico, técnico y social que se requieren para adecuar recursos y necesidades de una población crecida e indefectiblemente creciente. Estas soluciones deben tener su expresión fundamental en el terreno de la política tanto interna como externa, entendida esta en el más elevado sentido de la expresión.

Si las clases y grupos dirigentes del país no son capaces de ejercer estas funciones, los cambios y la adecuación van a producirse de todas maneras pero asumiendo formas turbulentas y más traumáticas, por fuera de cauces institucionales, sin que a la larga, resulte efectivo ningún mecanismo de represión ocasional o prolongado.

Dentro de estas perspectivas, la problemática que plantea el proceso de urbanización debe entenderse como signo de una crisis nacional total, y aunque ciertamente su intensidad, su agudeza y su potencial explosivo, requieren un tratamiento preferencial y rápido, no por ello debe separársele del contexto nacional como un todo y aún de la situación del país en el mundo actual.

De otra parte, tampoco puede dejar de considerarse que, si bien la urbanización plantea problemas muy serios y complejos, por otra parte presenta aspectos altamente positivos en la actualidad y para el futuro desarrollo del país.

El Crecimiento Demográfico y la Urbanización como Motor de Desarrollo

Si es cierto que la superpoblación relativa al contexto social y cultural que hemos esbozado se manifiesta en Colombia, no cabe entonces duda de que su crecimiento demográfico se encuentra en la base motora del cambio que en todos los aspectos de su vida está experimentando el país y que, sin tal crecimiento, las profundas y rápidas transformaciones que se vienen sucediendo no se producirían.

Desde luego este cambio, por traumático y conflictivo que resulte tanto a nivel individual como colectivo, puede interpretarse, en un proceso dialéctico, como la aurora del desarrollo que por lo demás bien podría frustarse.

Estas consideraciones y aquellas ya expresadas en relación a la necesidad de concebir la problemática nacional como un todo nos condujeron a plantearnos la hipótesis de que la distribución espacial y temporal del crecimiento demográfico podría servir como indicador del desarrollo diferencial y experimentado por un área determinada en un período específico. Así supusimos que áreas y períodos de alto crecimiento demográfico deberían coincidir, con focos de desarrollo e inversamente por áreas y períodos de muy bajos crecimientos demográficos o disminución de población, deberían coincidir, bajo aspectos sociales y económicos, con procesos de estancamiento o involución absoluta o relativa.

Dando un paso más en esta vía, supusimos de antemano que ciertos diferenciales de crecimiento demográfico entre áreas y períodos distintos, no podrían verosímilmente explicarse por simples diferencias en las tasas de crecimiento vegetativo. Esta suposición fue comprobada: efectivamente, una misma área ofrecía a veces enormes variaciones en su crecimiento demográfico de un período a otro, y además las diferencias del crecimiento entre distintas áreas dentro de un mismo período, eran tan grandes que no admitían la suposición de tasas de crecimiento vegetativo tan disímiles y a veces absolutamente inverosímiles.

Esta fue, entre otras, la razón principal por la cual tuvimos que enfrentarnos al fenómeno de las migraciones internas como única explicación de tales diferencias.

LA MIGRACION

El fenómeno migratorio es muy complejo y susceptible de estudio desde ángulos muy distintos. El enfoque particular que se dé a su análisis, o simplemente a su descripción, depende en parte de los objetivos perseguidos y muy particularmente la escala a que se acometa. Por otra parte depende también de los recursos disponibles especialmente en cuanto a las fuentes de información básica, y en relación con el dominio de técnicas y recursos financieros adecuados a su aplicación.

A este respecto, por nuestra parte, pretendíamos tan solo obtener, en una primera etapa, una visión descriptiva que se aproxime a una medida de los saldos migratorios en áreas y períodos limitados, pero que abarcase a la totalidad del territorio nacional, más densamente poblado y que, a diversos niveles de detalle, permitiese la comparabilidad de datos presentados uniformemente.

Esta expresa limitación de los objetivos obedecía a la clara conciencia de la limitación de los recursos disponibles más que al desconocimiento de la importancia de detectar otros aspectos de la migración como puede ser, dirección, sentido y volúmen de corrientes migratorias; motivaciones de la migración, fines y etapas del proceso, selectividad por nivel de educación, clase social, ocupación, edad, sexo, etc, etc.

Cuando iniciamos este estudio, el campo de las migraciones internas en Colombia estaba relativamente virgen y consideramos que el esbozo de un panorama general dentro del cual pudiese enmarcarse estudios posteriores, más refinados y de mayor detalle, podría ser de interés

Confíabamos también que de un estudio descriptivo podrían surgir problemas y el planteamiento e hipótesis que eventualmente podrían despertar interés por el tema y el problema.

Fijados los objetivos y limitado su alcance, era necesario buscar, por una parte el método de aproximación de los saldos migratorios y por otra la fijación de criterios y desarrollo de una división territorial del país que tuviese la máxima significación para los problemas demográficos a los que deseabamos enfrentarnos, tan íntimamente vinculados a otras manifestaciones colectivas de la vida humana. Esto suponía que la división territorial que se estableciese debería tener un carácter esencialmente socio-económico.

METODO PARA APROXIMARSE A UNA MEDIDA DE SALDOS MIGRATORIOS

El primer obstáculo que se presentó en la búsqueda de un método para obtener esa medida, o por lo menos índices que se aproximen a ella, consistió en la pésima calidad de los datos sobre nacimientos y defunciones que, en Colombia, no son confiables a nivel nacional y mucho menos a nivel local y en períodos limitados. Por otra parte la obtención de tales datos a nivel municipal para largos períodos es poco menos que imposible.

Aspirábamos también a discriminar la migración por áreas urbanas y rurales y la información municipal de bautizos y defunciones no establecer tales diferencias.

Descartadas las estadísticas vitales continuas como fuente básica de información solo quedaban los censos como recurso estadístico utilizable a nivel nacional que a la vez incluían el detalle mínimo indispensable de información a nivel municipal y la discriminación de población"urbana" y "rural" o de "cabeceras" y "otras localidades". Los censos colombianos a pesar de sus inevitables fallas y diferencias son fundamentalmente más confiables que las estadísticas continuas.

Cuales Censos y Qué Períodos

Hubiese sido nuestro deseo abarcar un período más largo que el que finalmen-

te se adoptó. Aspirábamos a analizar ese aspecto del proceso migratorio a partir del censo de 1905, o por lo menos del de 1918.

Sin embargo, la obtención de datos a nivel municipal de todos esos censos no era posible y por otro lado la sucesiva creación de nuevas divisiones político-administrativas, sin clara definición de cuándo y de dónde fueron segregadas, complicaba demasiado el trabajo.

Finalmente se decidió partir del censo de 1938 hasta el de 1964 y aún en este limitado período de 26 años las variaciones en las unidades político-administrativas menores, crearon serias dificultades de trabajo.

Hipótesis de Trabajo

Tomada esta determinación fue necesario adoptar dos hipótesis de trabajo que si bien parecen verosímiles debemos confesar no han sido probadas y tal vez no puedan serlo nunca:

La primera consiste en suponer que la migración externa del país es tan baja en relación con la población total que puede considerarse que sus saldos, en períodos intercensales, son prácticamente iguales a cero. Esta hipótesis nos permite a su vez igualar el crecimiento geométrico medio del país, en un período intercensal, a su crecimiento vegetativo medio.

La otra hipótesis básica de trabajo resulta más audaz y por eso más discutible: consiste en asumir que el crecimiento vegetativo de la población colombiana es sensiblemente igual en todo el territorio, tanto en áreas urbanas como rurales, dentro de cada período intercensal

Puede alegarse en favor de esta hipótesis que en general aquellas áreas que parecen tener más altas tasas de natalidad también parecen presentar las más altas tasas de mortalidad.

En cuanto a las comprobadas diferencias entre la fertilidad de las mujeres establecidas en áreas rurales y urbanas, se compensan también por las correlativas tasas de mortalidad y la mayor proporción de mujeres en edad fértil, que arrojan los centros urbanos.

Del otro lado, en contra de la uniformidad de las tasas de crecimiento vegetativo en distintas áreas y para un mismo período, puede aducirse, por ejemplo, la creencia general que atribuye a la zona subcultural antioqueña un patrón familiar con numerosos hijos, mientras que se perfila una familia muy poco prolífera en la altiplanicie nariñense; otros ejemplos similares podrían también aducirse.

Tanto los argumentos en contra como en favor de esta hipótesis de trabajo son de muy difícil comprobación estadística y asumiendo los que se le oponen, resultaría también difícil o imposible establecer concretamente las áreas respectivas de bajo y alto crecimiento vegetativo y más aún cuantificar tales diferencias y seguir la pista de su evolución a través del tiempo, paralela a los procesos de cambio sociocultural concomitantes.

Por lo tanto los resultados de la aplicación de tal hipótesis en los fenómenos migratorios pueden considerarse como una primera y burda aproximación a la realidad, corregible en la medida en que puedan establecerse las tasas reales de crecimiento vegetativo; en el peor de los casos conduciría a una forma de medida del crecimiento geométrico diferencial de la población.

Aplicación de las Hipótesis de Trabajo

Con plena conciencia del valor relativo de esta suposición básica de trabajo optamos por aplicarla a falta de otra mejor, convencidos de que en países, como el nuestro, en donde no existen instrumentos más precisos de trabajo es indispensable buscar caminos que se aproximen al conocimiento de sus realidades, así sean ellos más

burdos que los que son susceptibles de aplicación en áreas más desarrolladas y con mejores estadísticas.

Con esas dos premisas básicas se estableció el siguiente procedimiento para medir los "Saldos de Efecto Migratorio":

Pr - Pt = SEM En que:

Pr = Población real = población censada a fin del período

Pt = Población teórica = Proyección de la población inicial del período hasta su final, a la tasa media de crecimiento vegetativo del país durante el período.

SEM = Saldo de efecto migratorio, que cuando tiene signo negativo indica emigración y cuando lo tiene positivo indica inmigración.

Se denominó a esta medida "Salto de Efecto Migratorio" en consideración a que, un período de 13 años - aproximadamente el que separa los censos de 1938, 1951 y 1964 - es bastante largo y durante él, el crecimiento vegetativo de la población migrante, fuera del lugar de origen, afecta en forma considerable el "saldo migratorio" propiamente dicho. Sin embargo, esos hijos de los migrantes, sobrevivientes al final del período, constituyen sin duda un efecto de la migración y aparecen como un faltante en el lugar de origen y como un excedente en el lugar de destino.

Efectuando un cálculo promedio aproximado del valor representativo de los hijos de los migrantes sobre el SEM resultó ser del 12% para el período 1938-51 y del 18% para el período 1951-64.

La relación entre el "saldo migratorio" y el "saldo de efecto migratorio" podría establecerse así para cada uno de los dos períodos intercensales.

1938-51 _____ SEM. x 0.88 = SM.

1951-64 _____ SEM. x 0.82 = SM.

En donde:

SM = Saldo Migratorio

Los hijos de los migrantes (Hm), sobrevivientes al final del período podrían establecerse así:

1938-51 Hm = SEM x 0.12

1951-64 Hm = SEM. x 0.18

Si se dispusiese de los datos necesarios para corregir el crecimiento vegetativo estimado, la ecuación inicial podría expresarse así:

Pr - (Pt + d Pt) = SEM.

En que d Pt = diferencial del crecimiento vegetativo local de la población en relación a la promedia del país.

La hipótesis del trabajo consistiría pues en darle a "d Pt" un valor igual a cero, ante la imposibilidad de calcularla realmente a nivel municipal, rural y urbano y porque, en todo caso, es el que produce menores errores.

Ahora bien, la medida del SEM tiene un valor que es relativo al volumen de la población del área sobre la cual se aplica y es necesario medir ese valor relativo, que para ciertos propósitos es más significativo que el valor absoluto. Con este fín se desarrolló el "Indice de Saldo de Efecto Migratorio" (ISEM) que se estableció así:

$$ISEM = \frac{SEM}{Pt} \times 100$$

Se escogió a Pt como patrón de medida para el índice debido a que tanto el adoptar la población inicial como la final del período distorcionaba los resultados de tal manera, que los índices negativos no eran directamente comparables con los índices positivos en áreas distintas. En cambio Pt tiene la misma significación en todos los casos y períodos.

Estas medidas de SEM y ISEM se obtuvieron para cuatro niveles de división territorial: la totalidad del país, dos niveles de regionalización - que pasamos a describir - y el nivel municipal.

Dentro de cada unidad territorial se obtuvieron las mismas medidas para la población rural, la población urbana y la población total.

LA ORDENACION DEL TERRITORIO

(La División Regional)

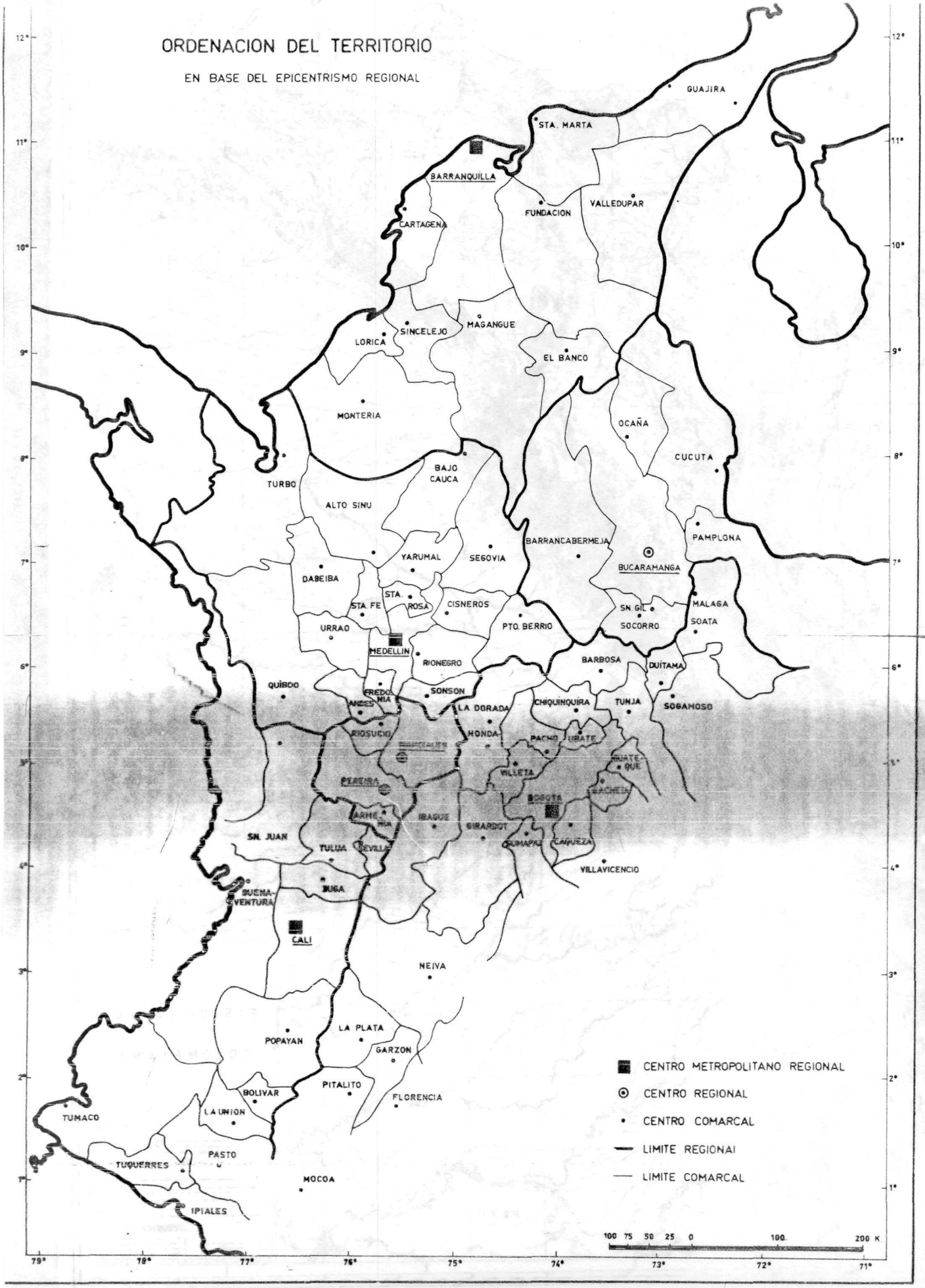
ORDENACION DEL TERRITORIO
EN BASE DEL EPICENTRISMO REGIONAL
GUAJIRA
STA. MARTA
BARRANQUILLA
FUNDACION
VALLEDUPAR
CARTAGENA
MAGANGUE
SINCELEJO
LORICA
EL BANCO
MONTERIA
OCAÑA
CUCUTA
TURBO
BAJO CAUCA
ALTO SINU
BARRANCABERMEJA
PAMPLONA
BUCARAMANGA
YARUMAL
SEGOVIA
DABEIBA
STA. FE
STA. ROSA
CISNEROS
SN. GIL
MALAGA
SOCORRO
SOATA
URRAO
PTO. BERRIO
MEDELLIN
RIONEGRO
BARBOSA
DUITAMA
QUIBDO
FREDONIA
SONSON
ANGES
LA DORADA
CHIQUINQUIRA
TUNJA
SOGAMOSO
RIOSUCIO
MONDA
PACHO
UBATE
VILLETA
PEREIRA
BOGOTA
ARMENIA
IBAGUE
GIRARDOT
SUMAPAZ
CAPUEZA
SN. JUAN
TULUA
SEVILLA
VILLAVICENCIO
BUENAVENTURA
BUGA
CALI
NEIVA
POPAYAN
LA PLATA
GARZON
PITALITO
BOLIVAR
FLORENCIA
TUMACO
LA UNION
PASTO
TUQUERRES
MOCOA
IPIALES
CENTRO METROPOLITANO REGIONAL
CENTRO REGIONAL
CENTRO COMARCAL
LIMITE REGIONAI
LIMITE COMARCAL
100 75 50 25 0 100 200 K.
79° 78° 77° 76° 75° 74° 73° 72° 71°
12° 11° 10° 9° 8° 7° 6° 5° 4° 3° 2° 1°

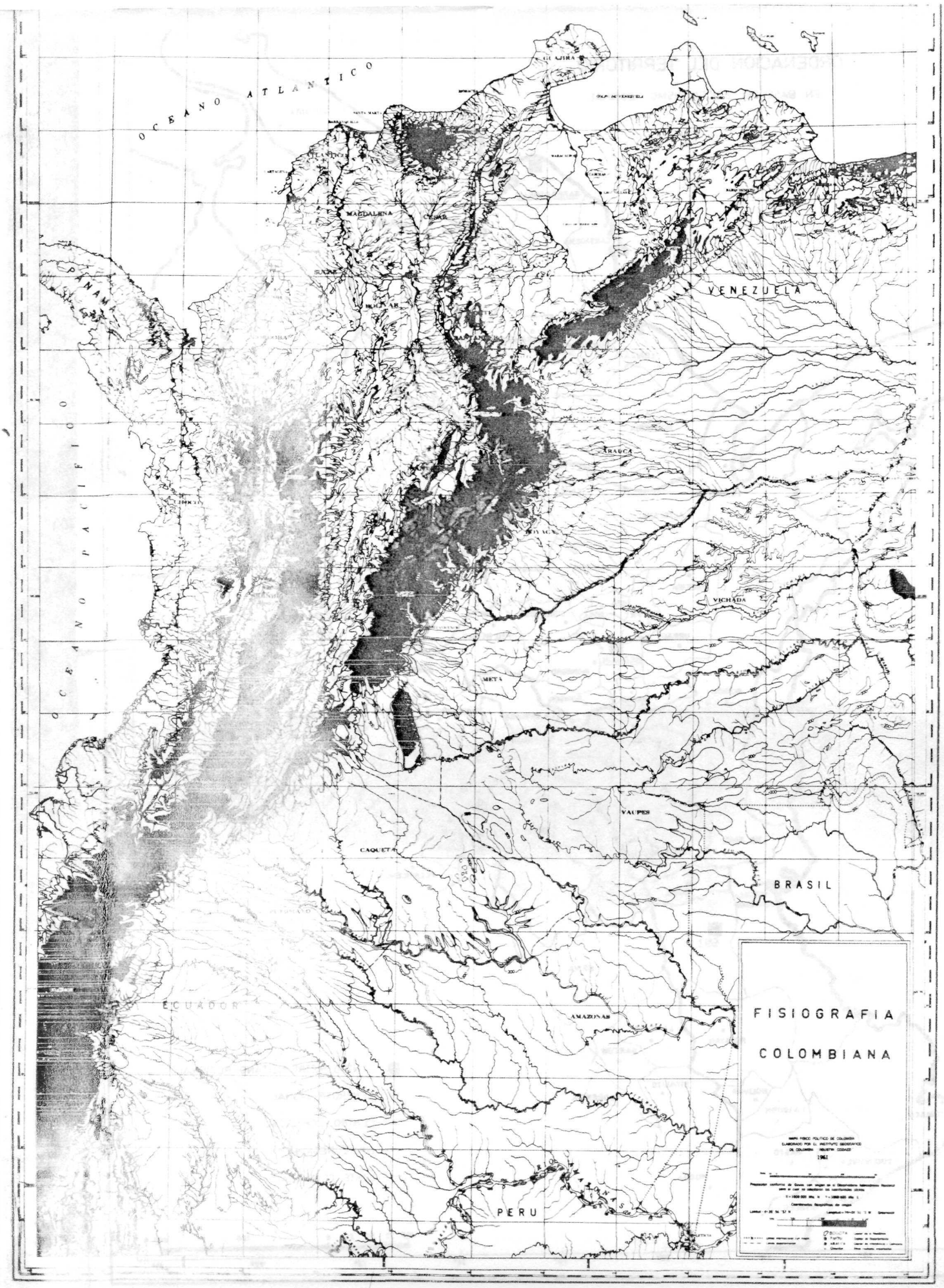
OCEANO ATLANTICO
OCEANO PACIFICO
GUAJIRA
MAGDALENA
CESAR
SUCRE
BOLIVAR
VENEZUELA
ARAUCA
CASANARE
VICHADA
META
VAUPES
CAQUETA
BRASIL
ECUADOR
AMAZONAS
PERU
FISIOGRAFIA
COLOMBIANA

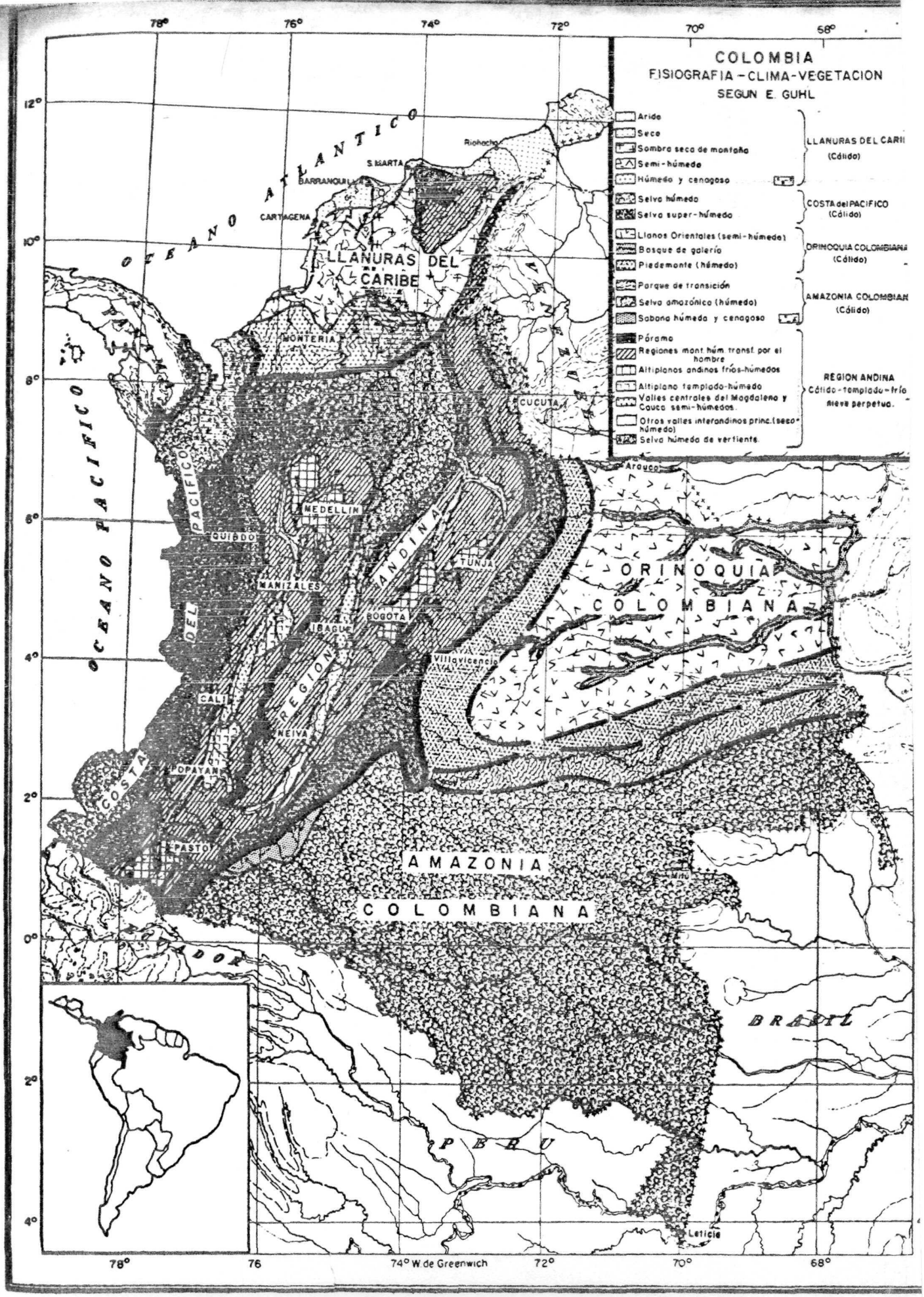
COLOMBIA
FISIOGRAFIA - CLIMA - VEGETACION
SEGUN E. GUHL
Árido
Seco
Sombra seca de montaña
Semi-húmedo
Húmedo y cenagoso
LLANURAS DEL CARIB
(Cálido)
Selva húmedo
Selva super-húmedo
COSTA del PACIFICO
(Cálido)
Llanos Orientales (semi-húmedo)
Bosque de galería
Piedemonte (húmedo)
ORINOQUIA COLOMBIANA
(Cálido)
Parque de transición
Selva amazónica (húmedo)
Sabana húmeda y cenagoso
AMAZONIA COLOMBIAN
(Cálido)
Páramo
Regiones mont. húm. transf. por el hombre
Altiplanos andinos fríos-húmedos
Altiplano templado-húmedo
Valles centrales del Magdalena y Cauca semi-húmedos.
Otros valles interandinos princ. (seco-húmedo)
Selva húmeda de vertients.
REGION ANDINA
Cálido-templado-frío
nieve perpetua.
OCEANO ATLANTICO
OCEANO PACIFICO
LLANURAS DEL CARIBE
S. MARTA
BARRANQUILLA
CARTAGENA
Riohacha
MONTERIA
CUCUTA
Arauca
MEDELLIN
QUIBDO
TUNJA
MANIZALES
BOGOTA
IBAGUE
Villavicencio
CALI
NEIVA
POPAYAN
PASTO
REGION ANDINA
COSTA DEL PACIFICO
ORINOQUIA COLOMBIANA
AMAZONIA COLOMBIANA
Mitu
Leticia
BRASIL
PERU
ECUADOR
78°
76°
74°
72°
70°
68°
12°
10°
8°
6°
4°
2°
0°
2°
4°
74° W. de Greenwich

LA DIVISION REGIONAL

Su necesidad y sus características

El análisis, la comprensión, la descripción de los fenómenos que se producen sobre un territorio determinado requiere de una división ordenada de la respectiva área en unidades más o menos homogéneas. El grado de subdivisión y el criterio de homogeneidad de la unidad espacial estudiada depende de la escala de detalle a que se quiera acometer su análisis, de la naturaleza de los fenómenos contemplados y el punto de vista adoptado para su estudio.

Este proceso de subdivisión territorial suele llamarsele "regionalización" y es evidentemente función de la geografía, en la medida en que los fenómenos que la originan se manifiestan directa o indirectamente sobre el paisaje. Sus resultados son de extraordinaria utilidad para otras disciplinas y deben ser contemplados por ellas.

Es indudable que los fenómenos humanos, sociales, culturales, económicos, se ordenan en el espacio geográfico, dejan sobre él sus huellas, y guardan íntima relación con la ordenación física y biológica que sobre ese mismo espacio se produce. Tal ordenación espacial se establece de todas maneras, y obedece a razones de casualidad tanto si es expontánea, tal como sucede en la mayor parte de los casos, o si es dirigida, como es el caso de algunos fenómenos de orden antropogénico.

Una adecuada regionalización, es indispensable también como instrumento para la formulación de políticas de desarrollo, tanto en la ejecución de obras de infraestructura básica, como para la administración pública, la prestación de servicios esenciales a la comunidad, o la modificación de situaciones creadas en el proceso de desarrollo histórico.

Debe, sin embargo recalcarse que una regionalización es, como ya se dijo,

una función de los fines que con ella se persiguen y por otra no tiene carácter está tico sino que, por el contrario, es susceptible de cambios y modificaciones que pueden a su vez revestir carácter expontáneo o provocado.

Al tratar de acometer un estudio de desarrollo demográfico colombiano sobre áreas y períodos definidos, sus diferencias espacio temporales, las desviaciones sobre el crecimiento medio y al tratar de aproximarnos a una medida indicativa de los movimientos migratorios internos, nos encontramos con la gran dificultad de que no existía para Colombia una regionalización adecuada para tales fines.

Las regionalizaciones existentes en Colombia

Ciertamente existían dos tipos de regionalización: unas basadas en criterios físicos o físico-biológicos y otras en criterios político-administrativos. Pero ninguno de los dos responde a las necesidades del problema planteado.

Los fenómenos demográficos están muy estrechamente vinculados a la organización, funcionamiento y proceso histórico de la sociedad, a los que son propios de la antropología cultural y a la economía. Todos ellos han dejado profundas huellas sobre el territorio colombiano y contribuyen a sus interrelaciones y articulación en algo menos del 50% de su superficie, que está altamente culturizado y densamente poblado a escala nacional. Como los problemas demográficos por su volumen se centran en tales áreas las regionalizaciones basadas en criterios físicos y biológicos resultaban poco o nada adecuadas para su aplicación.

La División Político-Administrativa

Por otra parte la división político-administrativa del país, que en sus lineamientos generales establece una regionalización a dos niveles - Departamentos, Intendencias y Comisarías en uno, Municipios en otro - tampoco se ajustaba a nuestras

necesidades, a pesar de que, para efectos de la recopilación estadística, fuese imprescindible tomarla en consideración.

Evidentemente la división político-administrativa colombiana es el resultado de fenómenos humanos, pero en buena parte ellos pertenecen al pasado y hoy han perdido total o parcialmente su importancia. Las rápidas transformaciones sociales y económicas de los últimos años han contribuído a hacer muy heterogéneas esas viejas unidades territoriales unas veces y en otras, a lado y lado de sus fronteras, se han estructurado nuevas territoriales, más homogéneas, que permanecen poco definidas, mal conocidas y que no han sido reconocidas ni delimitadas formalmente.

En síntesis la división político-administrativa, resulta obsoleta, para efectos del análisis y descripción de los fenómenos humanos que se producen hoy sobre nuestro territorio (son síntomas claros de esta afirmación: la creciente creación de varios nuevos departamentos, las tendencias a modificar legalmente, el régimen municipal y departamental, la creación de corporaciones regionales, etc....)

Como nuestro objetivo de estudio lo requería imprescindiblemente fue necesario fijar un criterio y diseñar un esquema de regionalización, luego desarrollarlo y concretarlo. Después de analizar varias posibilidades alterativas se resolvió adoptar como criterio básico el del "epicentrismo urbano".

EL CRITERIO DE EPICENTRISMO URBANO

A través de todos los tiempos la vida rural y urbana se han complementado y expresan una forma de división del trabajo y de funciones sociales, íntimamente relacionadas y en dependencia recíproca.

Obviamente Colombia no representa una excepción a esta regla: El centro urbano juega primordialmente un papel de mercado, suele ser un centro de administración civil, política y de justicia, centro religioso, educativo, hospitalario y de servicios

de salud, de diversión y recreo, de crédito, de prestación de servicios especiales de muy diversa índole, según su importancia y desarrollo, y es a veces también un centro manufacturero o artesanal. Además de todas estas funciones y aún en casos de que no cumpla algunas de ellas, todo núcleo urbano es un centro de comunicación, de intercambio de informaciones, de creación y difusión de innovaciones y de ideas.

Cualquier centro urbano ejerce la totalidad o parte de estas funciones para la población que reside en él y para la que habita en un área rural circundante más o menos extensa según su importancia, y el desarrollo de la vialidad de su derredor.

Además de esto, mantiene vinculaciones directas o indirectas con otros centros urbanos que pueden tener categoría superior o inferior a la suya por lo cual se crean relaciones de dependencia prioritaria en uno u otro sentido.

La especialización funcional urbana crea un sistema de dependencias recíprocas con estructuras variadas que reflejan relaciones rural-urbanas y urbano-urbanas, en una red más o menos compleja, dentro de la cual, el grado de desarrollo de un epicentro es indicativo del desarrollo del área a él vinculada, así como de su volumen demográfico y actividad económica.

Un centro urbano es entonces al epicentro de un conglomerado humano estructural y funcionalmente vinculado a él. La definición de su área de influencia así como el establecimiento de su dependencia de otro u otros centros fué el criterio básico adoptado para la regionalización que se requería.

Regiones y Comarcas

Su aplicación se efectuó sobre el área departamental del país con exclusión del territorio de Casanare y parte del Meta. La zona regionalizada abarca algo menos del 50% del territorio nacional pero comprende más del 98% de su población.

En ella se establecieron 6 grandes regiones subdivididas en 73 comarcas,

cada una de las cuales recibió el nombre de su epicentro urbano predominante. A su vez las 73 comarcas incluyen 867 municipios.

Cada una de las seis grandes regiones recibió el nombre de su epicentro predominante con excepción de la región caldense que es por lo menos bicéfala (Manizales y Pereira). Igualmente se presentaron algunas comarcas bicéfalas como la de Honda-Dorada, Socorro-San Gil y Málaga-Soatá.

Las fronteras departamentales no fueron tomadas en consideración, de tal manera que los límites regionales o comarcales pueden coincidir o nó parcialmente con los límites de algún departamento. En cambio se procuró respetar, en la medida de lo posible, los límites municipales con el fín de conservar la base estadística mínima requerida. Sin embargo, esto no fue posible en todos los casos y se presentó a veces la necesidad de hacer algunas estimas y ajustes de población, al dividirlos.

Tal vez no sobra aclarar que el número de municipios por comarca así como el número de comarcas por región es muy variable y depende tan solo de la vinculación estructural observada en sus relaciones de dependencia.

Las seis grandes regiones establecidas fueron: Barranquilla, Medellín, Caldense, Cali, Bogotá y Bucaramanga.

En conjunto la regionalización desarrollada no debe considerarse ni perfecta ni estática: fácilmente puede comprenderse que la construcción de una nueva vía o la pavimentación de otra ya existente, para citar solo algunos ejemplos, pueden desplazar a un territorio determinado del área de atracción de un centro a la de otro.

Los Indicadores

Una aclaración parece aún necesaria con respecto a esta regionalización: si bien los criterios para su establecimiento parecen claros y suficientemente precisos suele preguntársenos cuáles son los indicadores utilizados en la determinación concre

ta de cada unidad y generalmente el interlocutor espera una respuesta de tipo estadístico. Pues bien: no existen en Colombia estadísticas que permitan cuantificar sistemáticamente y para todo el país este tipo de relaciones estructurales y funcionales. La vialidad, y el tráfico en ella, las relaciones comerciales y económicas a través de epicentros fueron considerados con especial atención por un eminente geógrafo, que conoce muy bien todo el país y que reside en Colombia hace más de 30 años: el Profesor Ernesto Guhl.

Sobre tales bases cada municipio fue ubicado en una comarca determinada y aún, ciertos municipios, fueron divididos entre dos o más comarcas. Otros medios más ortodoxos, de acuerdo con las técnicas modernas, no estaban a nuestro alcance ni por la limitación de los recursos financieros humanos, no por el tiempo disponible para refinar tan ardua e indispensable labor.

Si este ensayo con las objeciones que puede suscitar contribuye a que organismos o instituciones que forzosamente deben estar interesados en el tema, se esfuercen por desarrollar sobre estas u otras bases, con procedimientos más refinados y costosos, una regionalización que concuerde, corrija o destruya la que hemos descrito, creemos haber prestado al país un valioso servicio. Mientras esta indispensable labor no sea realizada nos vemos obligados a trabajar sobre el material y conocimientos a nuestro alcance.

SINTESIS METODOLOGICA

Para cada unidad territorial (municipios, comarcas, regiones), dentro de cada una de ellas, para su población rural, urbana y total y para cada período intercensal (1938-51, 1951-64), se estableció el SEM y el ISEM.

Luego tales datos fueron comparados interlocalmente entre sí, a niveles seme

jantes, e interperiódicamente para cada unidad territorial.

Tal labor, dada la complejidad y abundancia de información y debido a su orientación eminentemente geográfica fue realizada sobre base de cartogramas y diagramas.

Este material constituye la mejor síntesis de presentación de los resultados pero infortunadamente no puede ofrecerse dentro de las necesarias limitaciones de esta publicación. Podría ser analizada desde diversos ángulos y con diversos fines. Nosotros nos hemos limitado a hacerlo tan solo para los aspectos que consideramos de mayor interés general.

A continuación se transcriben solo algunas de las más importantes conclusiones e hipótesis que han surgido de este estudio.

ALGUNOS RESULTADOS E HIPOTESIS RESULTANTES DEL ANALISIS DE LA INFORMACION OBTENIDA

A Nivel Nacional

A nivel nacional la tendencia migratoria más notable es la rural-urbana. Su volúmen y significado pueden deducirse del siguiente cuadro:

	SEM Rural-Urbano	ISEM Urbano	ISEM Rural
1938-51	1.0 millon h.	29.8	12.6
1951-64	2.2 " "	33.2	21.0

Las áreas de emigración rural son de preferencia las más tradicionales y coinciden con las más densamente pobladas, las cafeteras y aquellas otras donde las relaciones de tenencia de la tierra y las técnicas de cultivo permanecen estacionarias por razones culturales, sociales y ecológicas.

En líneas generales, a pesar de la intensa emigración rural no puede decirse

que el campo se esté despoblando. En ambos períodos la población rural creció a tasas ligeramente superiores al 1% anual (1.2% y 1.3% respectivamente) y ha expulsado los excedentes de su crecimiento vegetativo. La circunstancia de esta similitud en el crecimiento real, en dos períodos tan distintos por su crecimiento vegetativo medio, parece reflejar el límite de la capacidad de la estructura agraria para asimilar nuevos contingentes de población en sus actuales condiciones técnicas, culturales y de marco social.

A pesar de la general tendencia de emigración de campesinos a las ciudades, se destacan para ciertas áreas y períodos, inmigraciones rurales. Su importancia cuantitativa en términos absolutos no es muy grande por lo general pero en cambio suele arrojar índices de SEM muy notables. Estos saldos insinúan el surgimiento de un período de conquista de las tierras cálidas y se presenta íntimamente asociado a formas capitalistas de explotación agropecuaria.

Esta nueva fase en la historia del poblamiento colombiano puede producir en el futuro consecuencias demográficas y económicas insospechadas.

La ausencia de emigración rural en tales áreas se asocia muy claramente, a nivel regional, a la limitación del crecimiento urbano especialmente en lo que se refiere a las ciudades mayores, allí establecida de vieja data.

El análisis de los datos rurales a nivel municipal y sondeos realizados en áreas reducidas parecen indicar que ciertas zonas de agricultura tradicional presentan intensos movimientos migratorios de corto radio que asumen el carácter de intracomarcales. Este fenómeno parece especialmente notorio en áreas donde el campesino explota la tierra sin títulos de propiedad como aparcero, arrendatario, colono, etc.

Dicha población es mucho más inestable y móvil que la que posee pequeñas propiedades y presenta otras peculiaridades características. Las migraciones de corto radio se desarrollan dentro de áreas ecológicas y culturales relativamente homogéneas. Tal fenómeno asociado a la intensa emigración hacia las ciudades sugiere que

el campesino prefiere en general desplazarse a centros urbanos que a áreas climáticas, ecológicas y culturales muy distintas a la de su origen.

Se observa un cambio en la tendencia de los patrones de asentamiento rural que implican, en mayor o menor grado, movimientos migratorios: mientras que en las zonas andinas las pautas de asentamiento rural tendían al habitat disperson, en las zonas de la llanura atlántica predominaban las tendencias a la nuclearización: durante el período estudiado se observa una tendencia a la inversión de estos patrones de asentamiento en ambas áreas.

Las zonas de inmigración rural son unas internas al sistema de regionalización y otras rebasan sus fronteras. Las principales áreas periféricas de inmigración rural son las del Alto Caquetá, Putumayo y Arauca aunque en conjunto las tres arrojen SEM relativamente reducidos: en conjunto las tres zonas enunciadas recibieron 14.000 y 61:000 inmigrantes para los dos períodos estudiados, respectivamente.

El proceso migratorio rural-urbano parece ser altamente selectivo por edades y sexos y posiblemente también por grado de educación: en líneas generales la emigración de campesinos hacia las ciudades parece iniciarse alrededor de los 15 años y se prolonga hasta los 35 aproximadamente; las mujeres campesinas emigran más que los hombres; desde el punto de vista educativo parecen emigrar más las personas que han alcanzado mayor grado de educación. Las consecuencias demográficas sociales y económicas de esta selectividad son de gran importancia.

A pesar de ciertas y notables diferencias regionales, la inmigración urbana tiende a concentrarse sobre sus cabeceras, como norma general del país. Así en el período comprendido entre 1951 y 1964, el 60.7% de la inmigración urbana se concentró en 6 cabeceras regionales, solo un 21.7% fue a las 67 restantes cabeceras comarcales y el saldo 17.6% a otros centros, que son cerca de 400. Los cuadros anexos sobre tasas de crecimiento urbano de las ciudades, que en 1964 tenían más de 100.000 habitantes y el de saldos e índices de efecto migratorio en ellas, ilustran esta aseveración.*

* Véanse cuadros anexos Nos. 2, 3 y 4.

Pero tambien bajo este aspecto hay algunas excepciones notables entre las cuales se destacan Montería, Valledupar y Duitama que a guisa de ejemplos se incluyen en tales cuadros.

Nivel Regional

A este nivel uno de los resultados más significativos de este estudio es el que muestra que los SEM de emigración rural tienden a igualarse a los de inmigración urbana, pero con signo contrario, de tal manera que los saldos para la población total tienden a minimizarse. Este resultado hace presumir que la población rural de una región tiene alta preferencia, en su emigración, por las respectivas cabeceras regionales y comarcales y ello permite a su vez establecer criterios para la proyección de las migraciones futuras y estimar posibles aportes migratorios a los epicentros urbanos. De confirmarse esta tendencia expontánea de la migración intrarregional puede utilizarse para establecer políticas tendientes a orientar, dirigirla, encausarla o simplemente para hacer frente a sus efectos.

A través del tiempo los SEM rurales a nivel regional tienen signo negativo, con la sola excepción de Barranquilla para el período de 1951-64. Inversamente todos los SEM urbanos, a ese mismo nivel, tienen signo positivo, en este caso sin excepción alguna.

Si de los saldos pasamos a sus índices podemos destacar algunos hechos importantes:

La región de Barranquilla que en el primer período tenía índice rural negativo pasa a tenerlo altamente positivo en el segundo período. En esa misma región los índices urbanos son positivios en ambos períodos pero significativamente inferiores en el segundo que en el primero. Los índices urbanos para la región de Barranquilla son los más bajos entre las seis regiones, en ambos períodos.

La región Caldense incrementa notabilísimamente su índice de emigración rural del primero al segundo período sin que se incremente el índice de inmigración urbana. En cuanto a su índice migratorio total presenta inversión de signo de un período al otro: positivo en el primero y negativo en el segundo. En este último período alcanza el mayor nivel de emigración entre todas las regiones.

Así como la situación descrita para la región de Barranquilla indica una dinámica situación demográfica que por estos y otros aspectos puede considerarse como la mejor del país para el período 1951-64, la región Caldense parece denotar la situación más crítica.

El siguiente cuadro permite resumir muy burdamente la situación general de las regiones por lo que hace a sus ISEM:

$$ISEM = \frac{SEM}{Pt} \times 100$$

Región	Rural		Urbana		Total	
	38-51	51-64	38-51	51-64	38-51	51-64
Barranquilla	- 7.3	+ 14.8	+ 11.6	+ 8.8	+ 2.2	+ 11.5
Medellín	- 15.7	- 20.6	+ 39.6	+ 42.4	- 0.8	+ 3.3
Caldense	- 7.1	- 32.4	+ 27.2	+ 26.3	+ 3.3	- 10.4
Cali	- 2.3	- 27.1	+ 39.0	+ 40.9	+ 8.8	- 4.1
Bogotá	- 16.5	- 26.1	+ 40.4	+ 49.0	- 4.1	- 1.5
Bucaramanga	- 22.3	- 21.5	+ 30.7	+ 23.7	- 8.6	- 4.8

El valor absoluto de los respectivos saldos correspondientes a estos índices depende del volumen de sus poblaciones rurales, urbanas y totales.

Nivel Comarcal

El nivel comarcal es el que ofrece la más rica a interesante información. Desgraciadamente los límites necesarios de esta presentación no nos permiten destacar más

que unas pocas generalidades relacionadas con ella. Téngase en cuenta de que se establecieron 73 comarcas para cada una de las cuales hay datos para dos períodos en relación con la población rural la urbana y la total, SEM e ISEM.

La influencia de las formas de explotación capitalista del agro se destacan muy claramente sobre la información migratoria de las comarcas, así como sobre cambios radicales de uno a otro período vinculados a este proceso y relacionados también con la situación general de la población rural en cada una de ellas.

Constituyen excepciones las comarcas que tienen saldos o índices migratorios rurales positivos en uno y otro período, pero su localización estudiada a la luz del desarrollo en ellas, es de gran significación. También ofrecen interés y plantean interrogantes los mayores índices de emigración.

Como era de esperar los saldos e índices comarcales urbanos son generalmente positivos pero con niveles altamente diferenciados y notables excepciones. Estas diferencias y excepciones así como los cambios en el signo de los índices de un período a otro, reclaman explicaciones que pueden abrir campo muy amplio en el esclarecimiento, no solo de la dinámica demográfica, sino también de sobre su desarrollo Sin tales aclaraciones es imposible establecer una política coherente de desarrollo regional.

El Nivel Municipal

La información obtenida a nivel municipal es tan extensa que es prácticamente imposible de sintetizar. Ofrece especial interés para estudios detallados que se centren específicamente en cada unidad, un número reducido de ellas, o que intenten desarrollar el análisis de una comarca.

es

en

acan

am-

am-

o-

a

y

men

stas

pe

cla-

llo

llo

amen-

ue se

nten

LA POBLACION COLOMBIANA SEGUN CENSOS 1.810 - 1.964

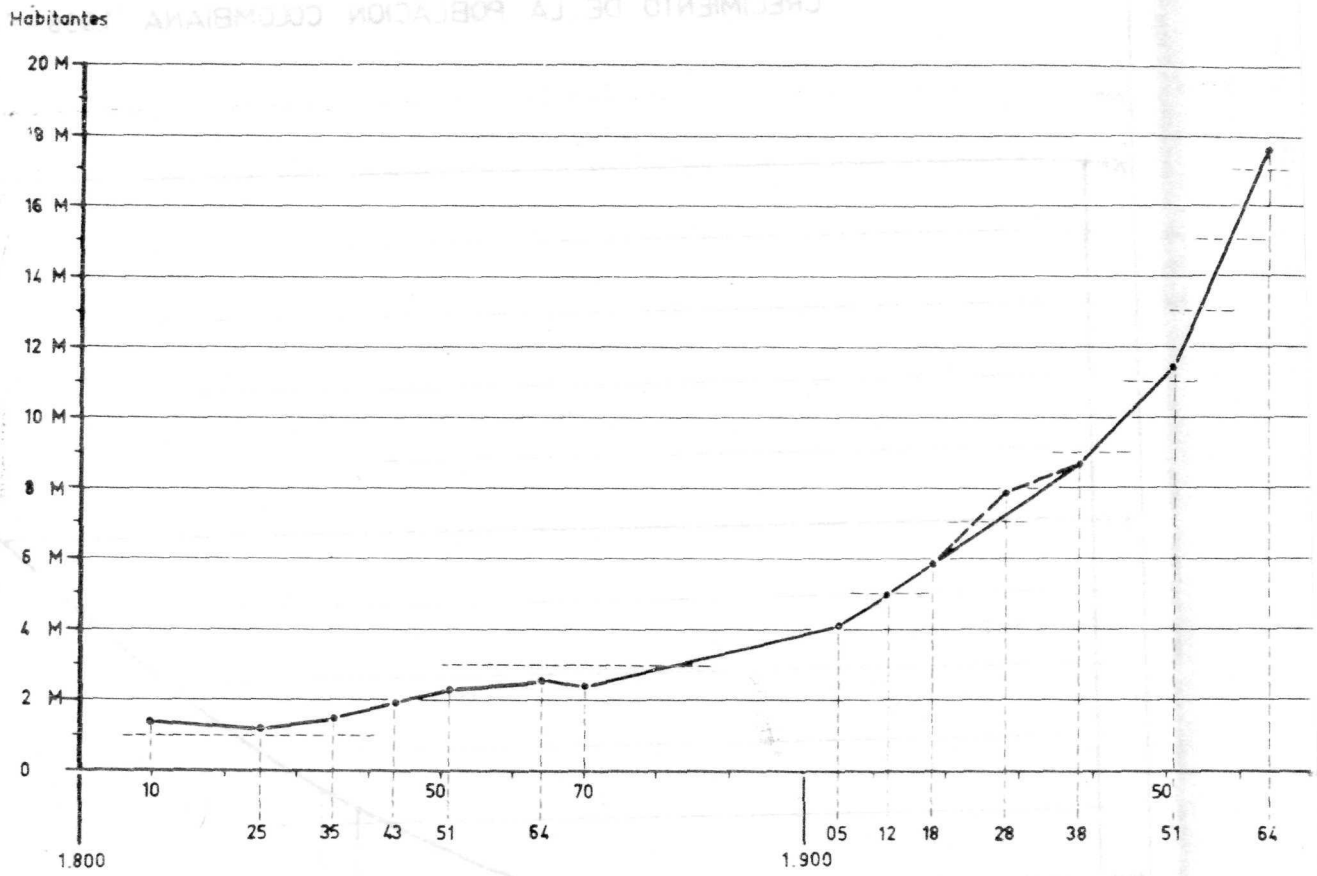

TASAS MEDIAS DE CRECIMIENTO ANUAL DE LA POBLACION

COLOMBIA 1.810 - 1.964

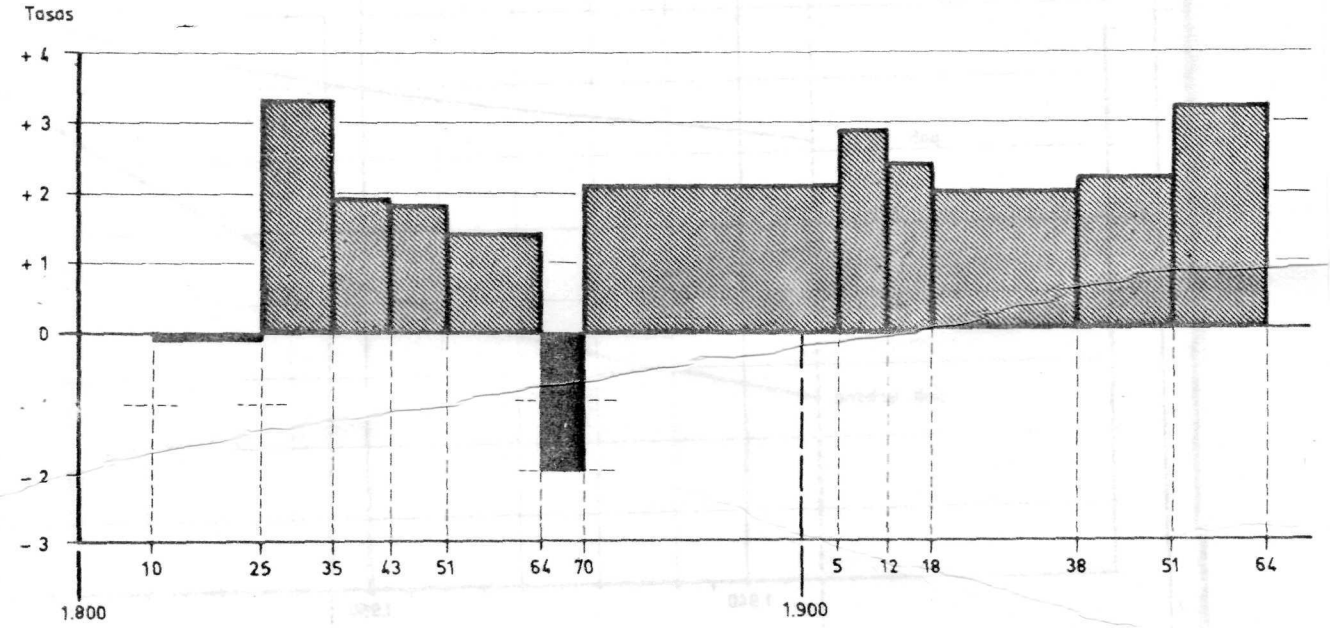

CRECIMIENTO DE LA POBLACION COLOMBIANA 1.938 - 64

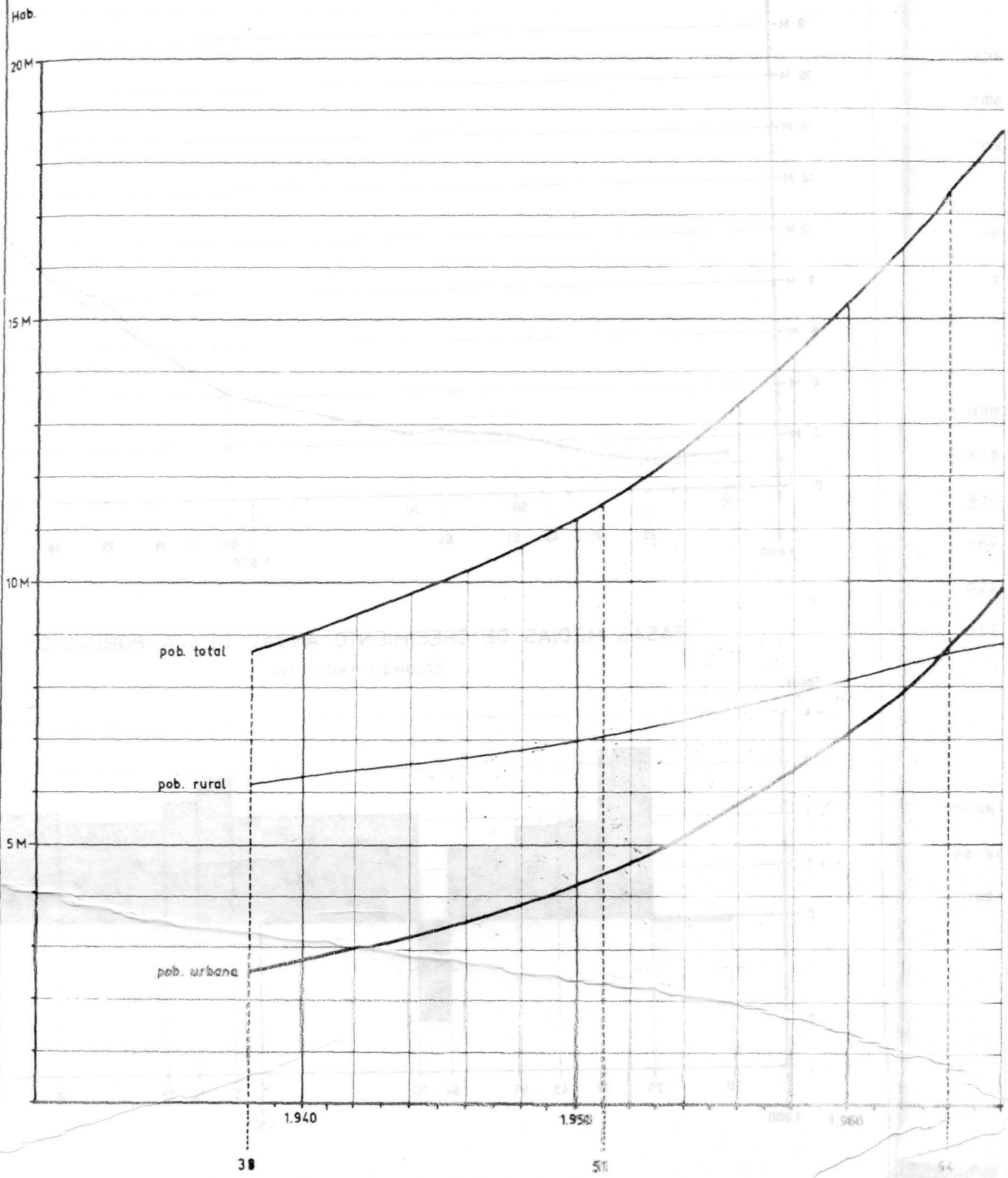

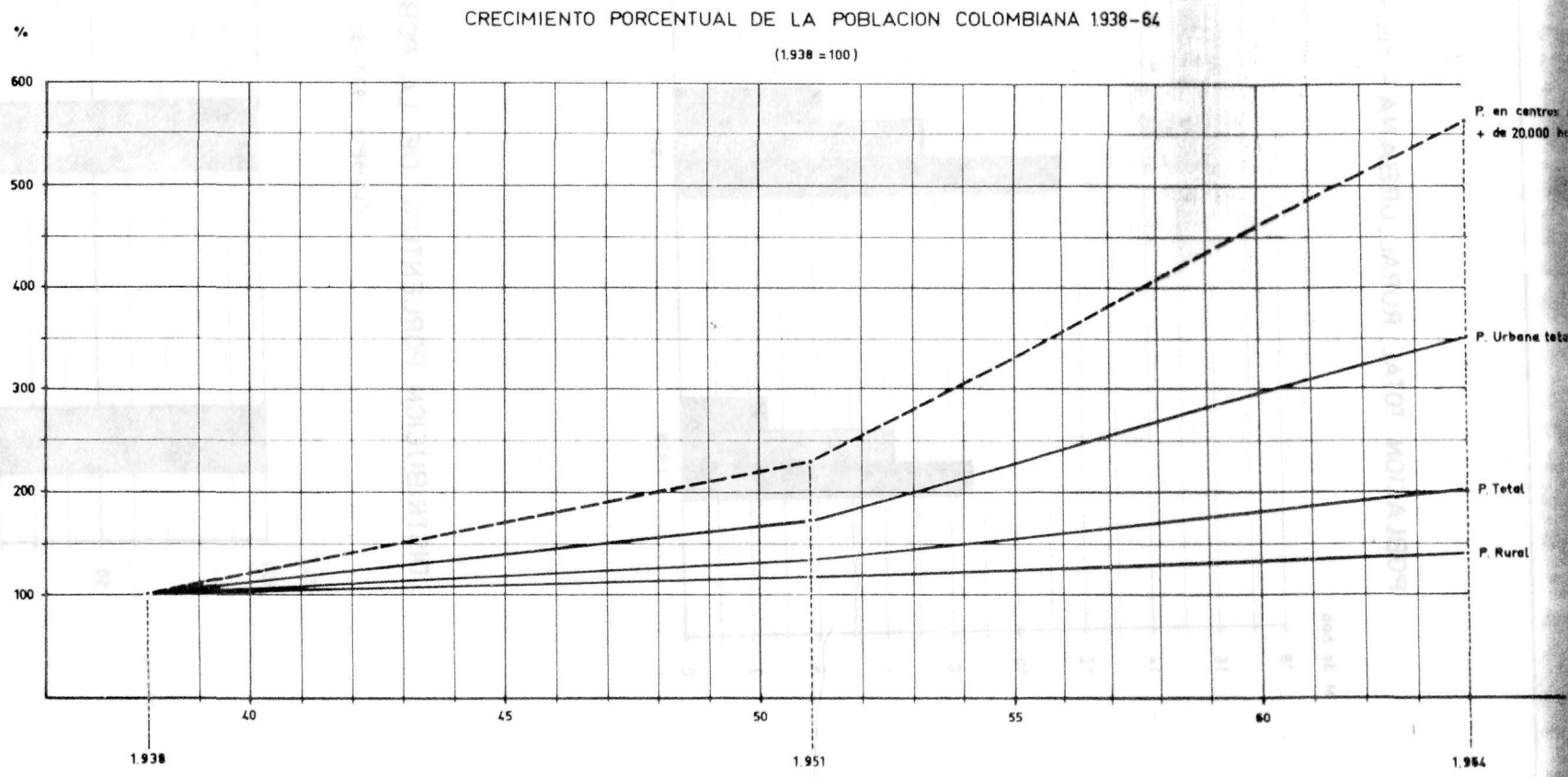
CRECIMIENTO PORCENTUAL DE LA POBLACION COLOMBIANA 1938-64
(1.938 = 100)
%
600
500
400
300
200
100
40
45
50
55
60
1.938
1.951
1.964
P. en centros
+ de 20.000
P. Urbana tota
P. Total
P. Rural

POBLACION TOTAL, RURAL, URBANA – COLOMBIA 1.938 – 51 – 64

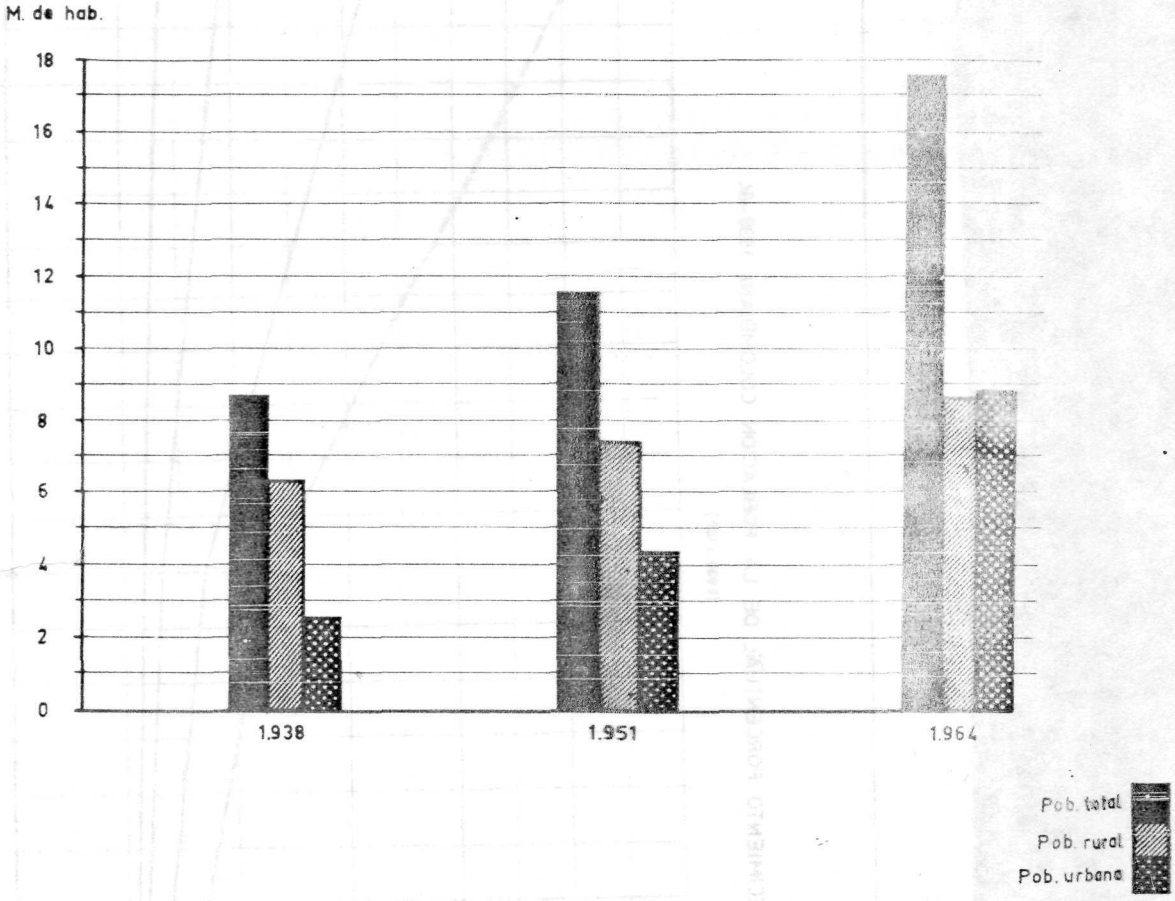

DISTRIBUCION PORCENTUAL DE LA POBLACION RURAL Y URBANA

COLOMBIA 1.938 – 51 – 64

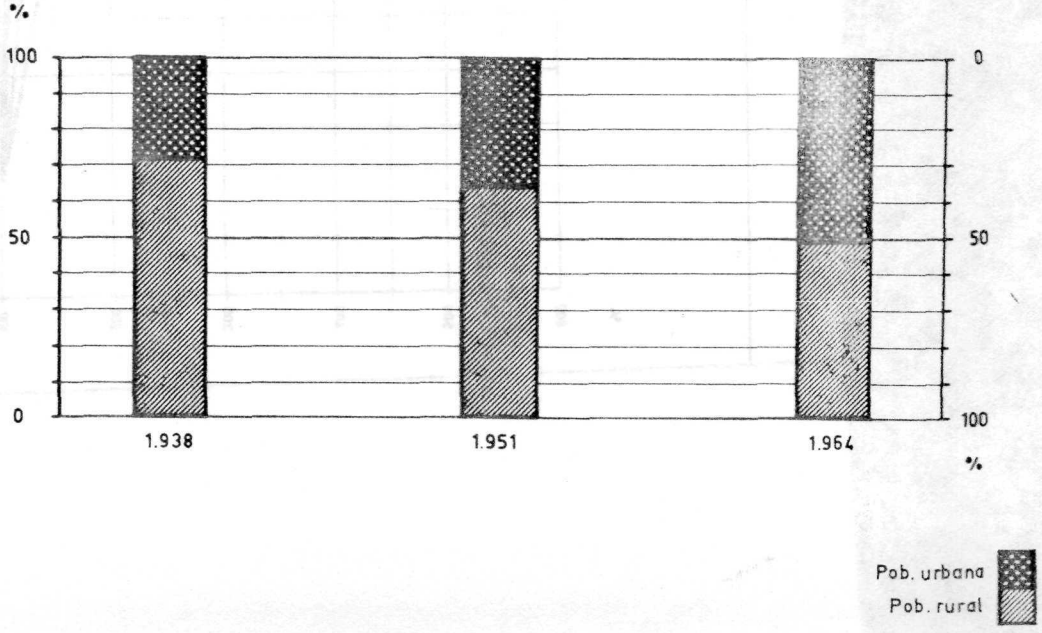

POBLACION REGIONAL - 1.964

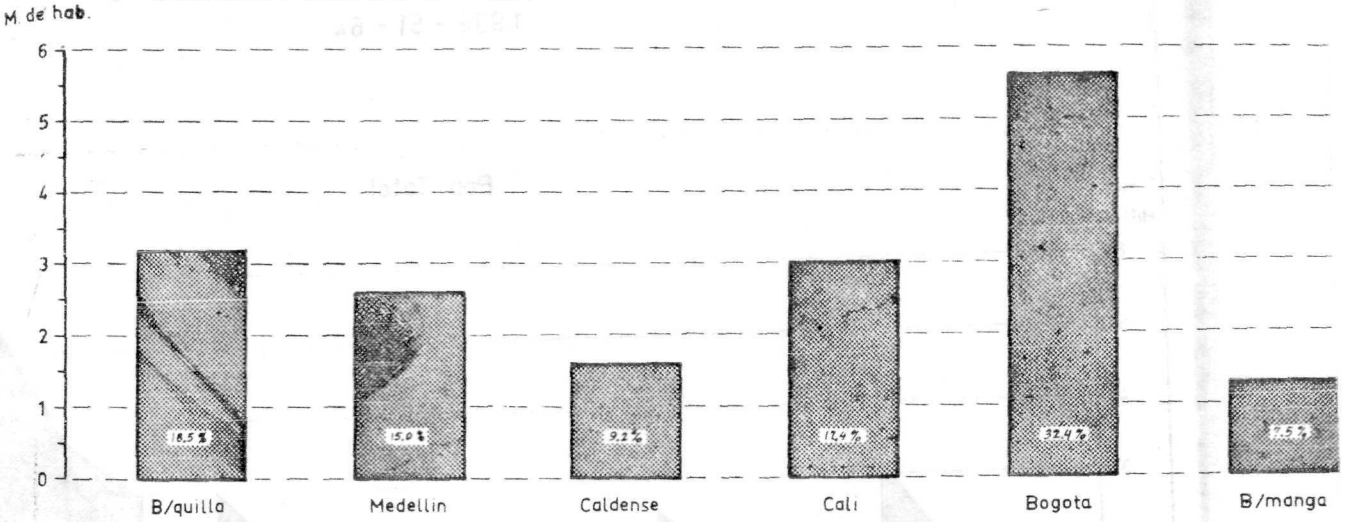

PORCIENTO DE POBLACION URBANA EN CADA REGION

1.964

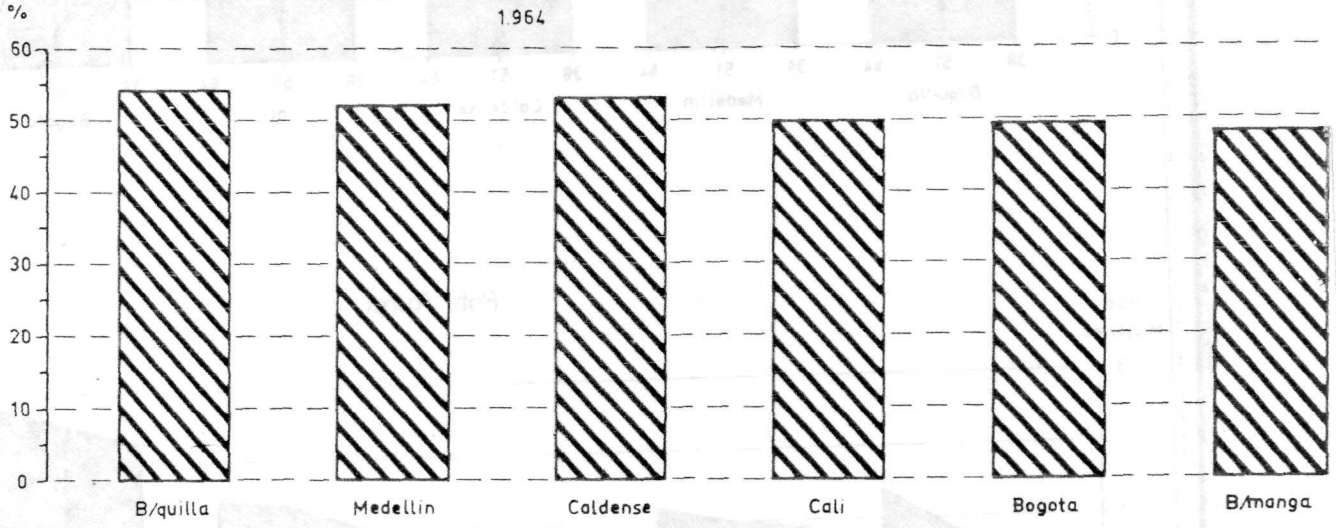

DISTRIBUCION DE LA POBLACION URBANA REGIONAL

1.964

capital regional
capitales comarcales
otras cabeceras

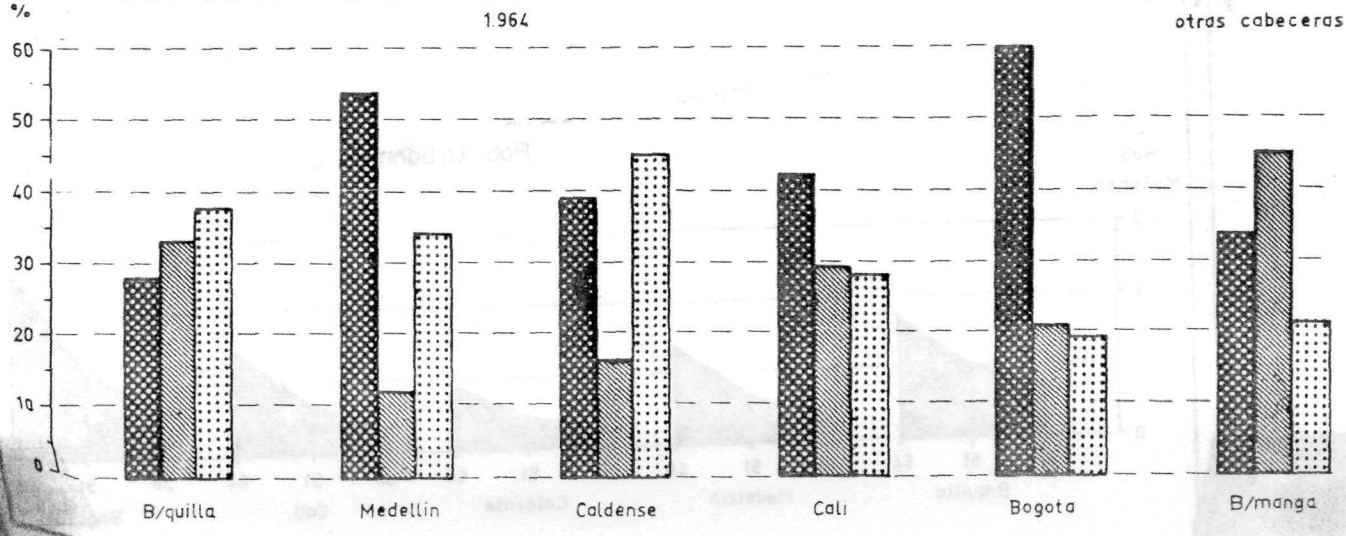

Crecimiento de la Población Regional

1.938 - 51 - 64

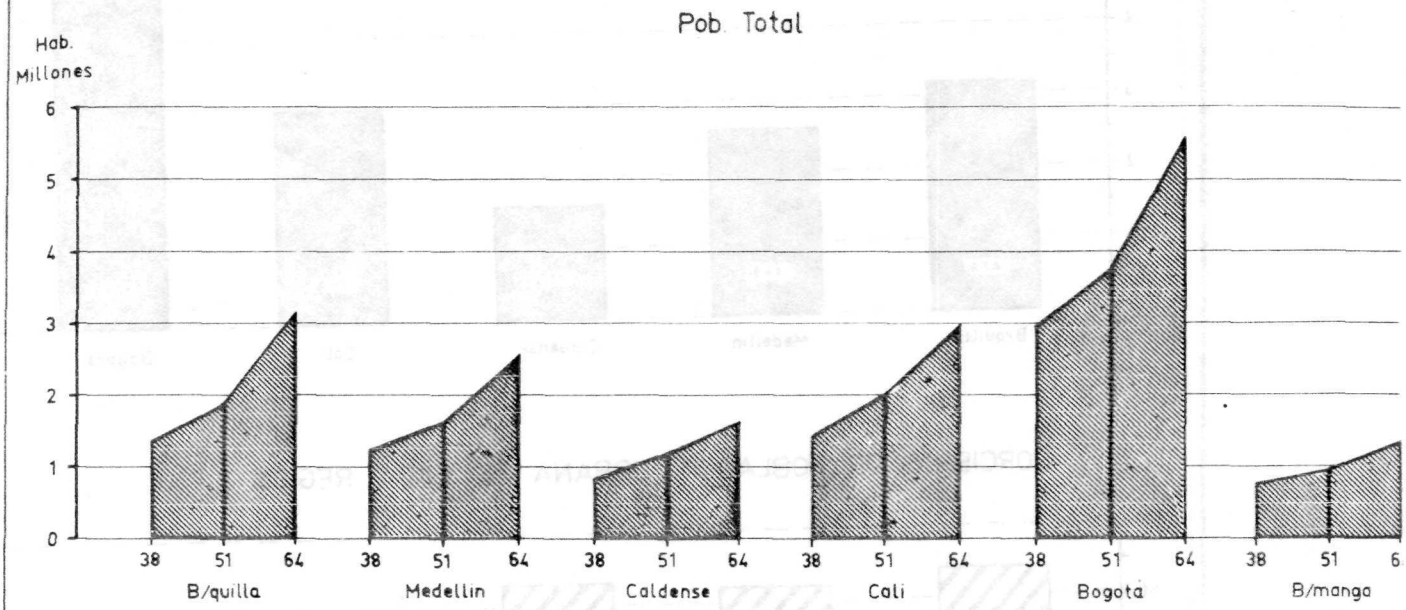

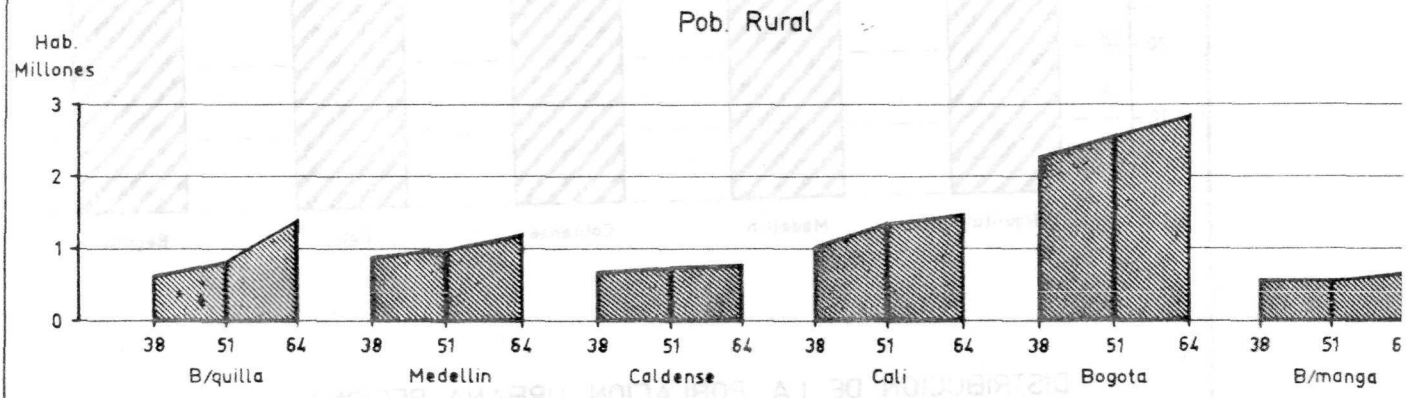

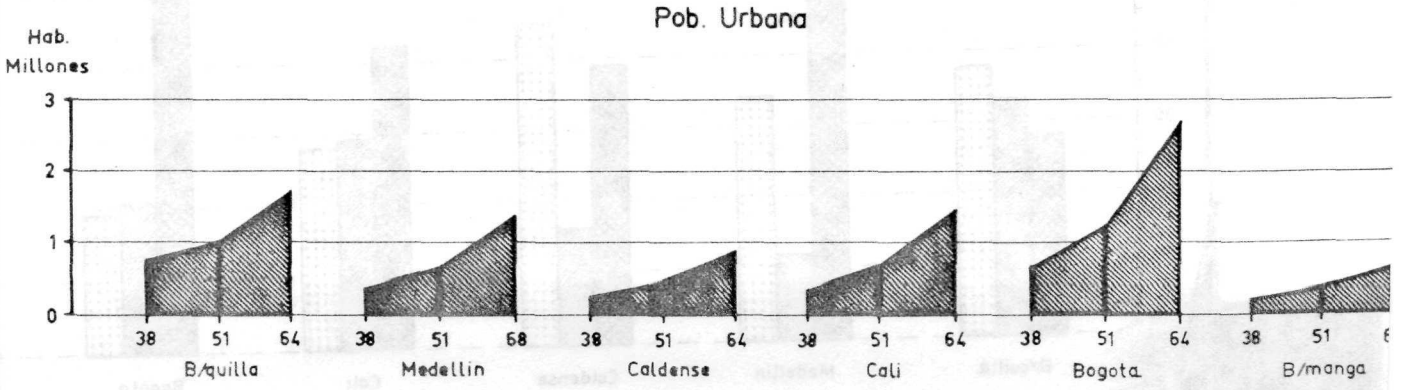

Crecimiento Relativo de la Poblaciòn Regional

1.938 - 51 - 64

1.938 = 100

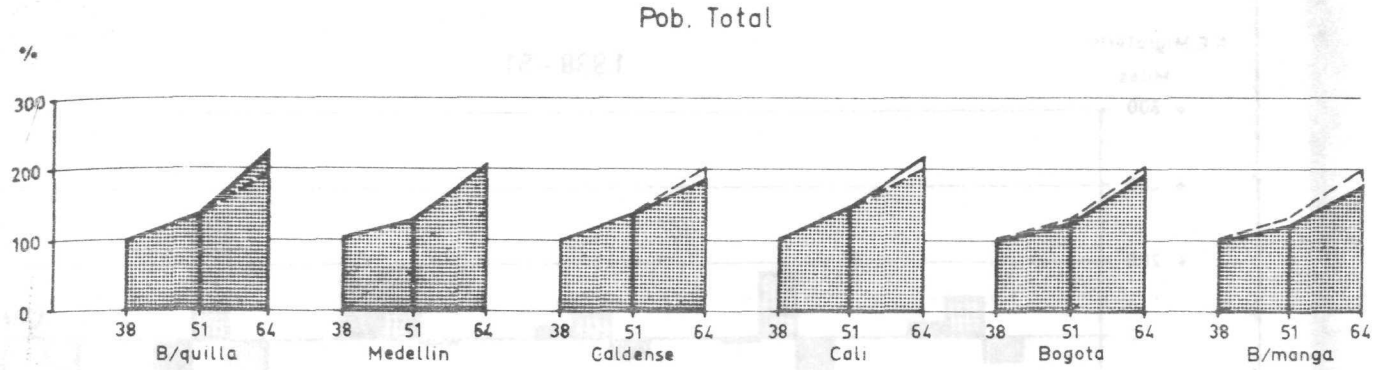

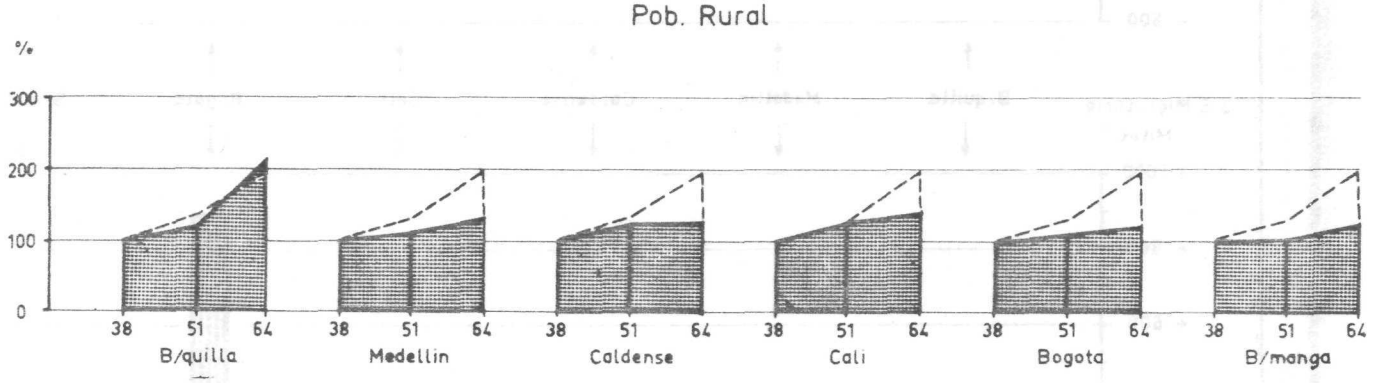

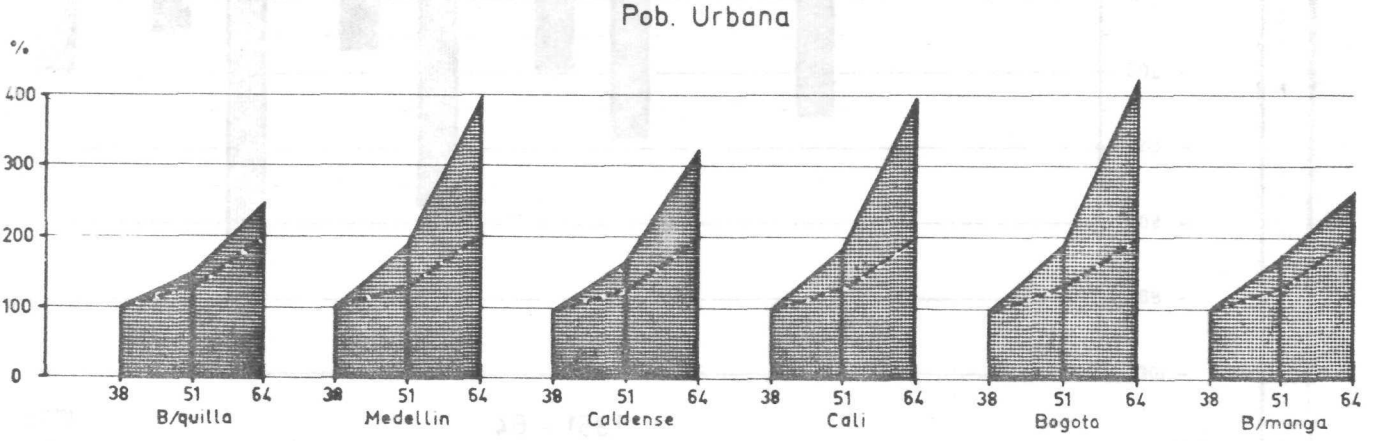

CONVENCIONES

Poblacion real

Poblacion teórica

SALDOS REGIONALES DE EFECTO MIGRATORIO

Rural – Urbano – Total

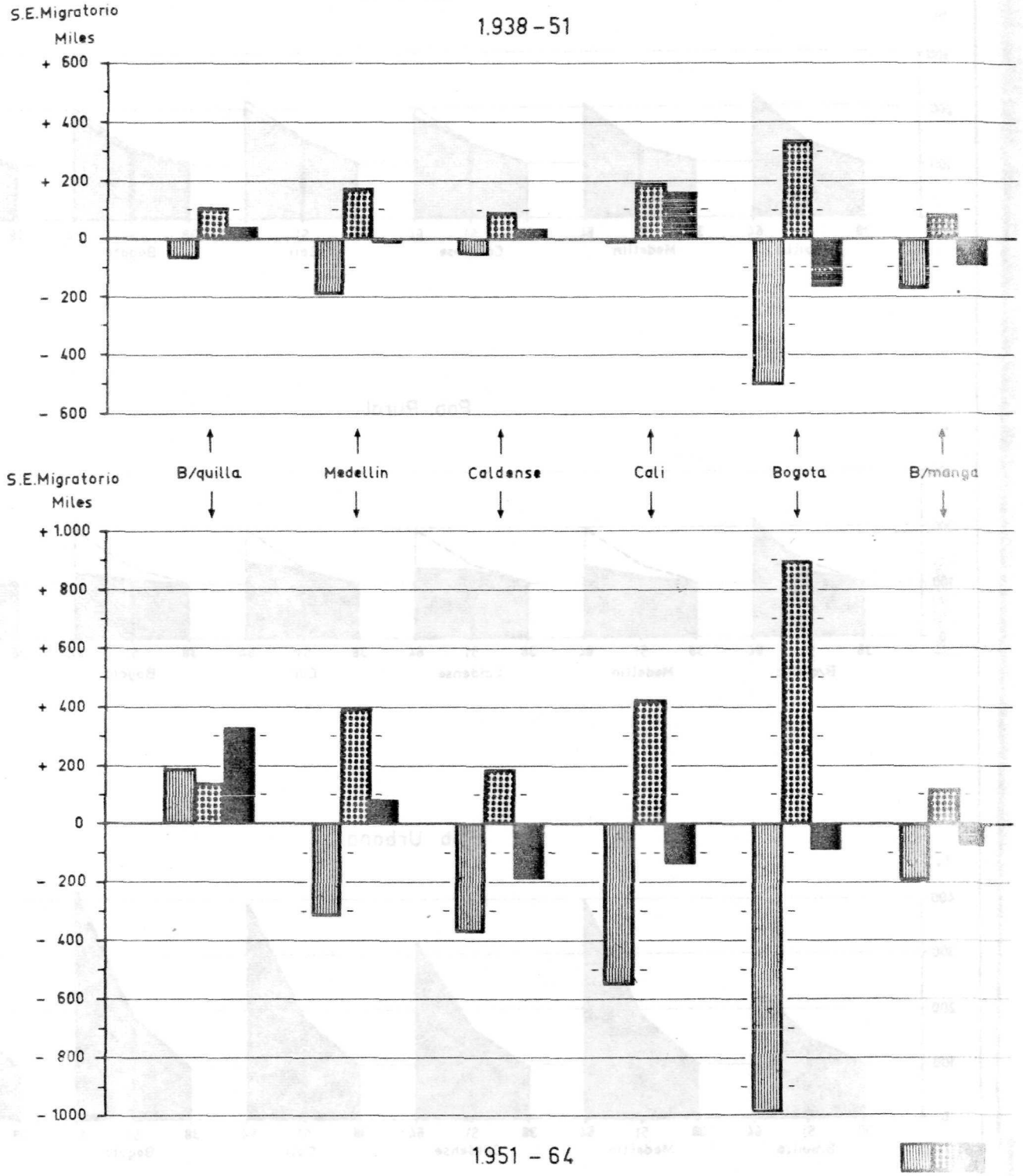

INDICES REGIONALES DE EFECTO MIGRATORIO

Rural – Urbano – Total

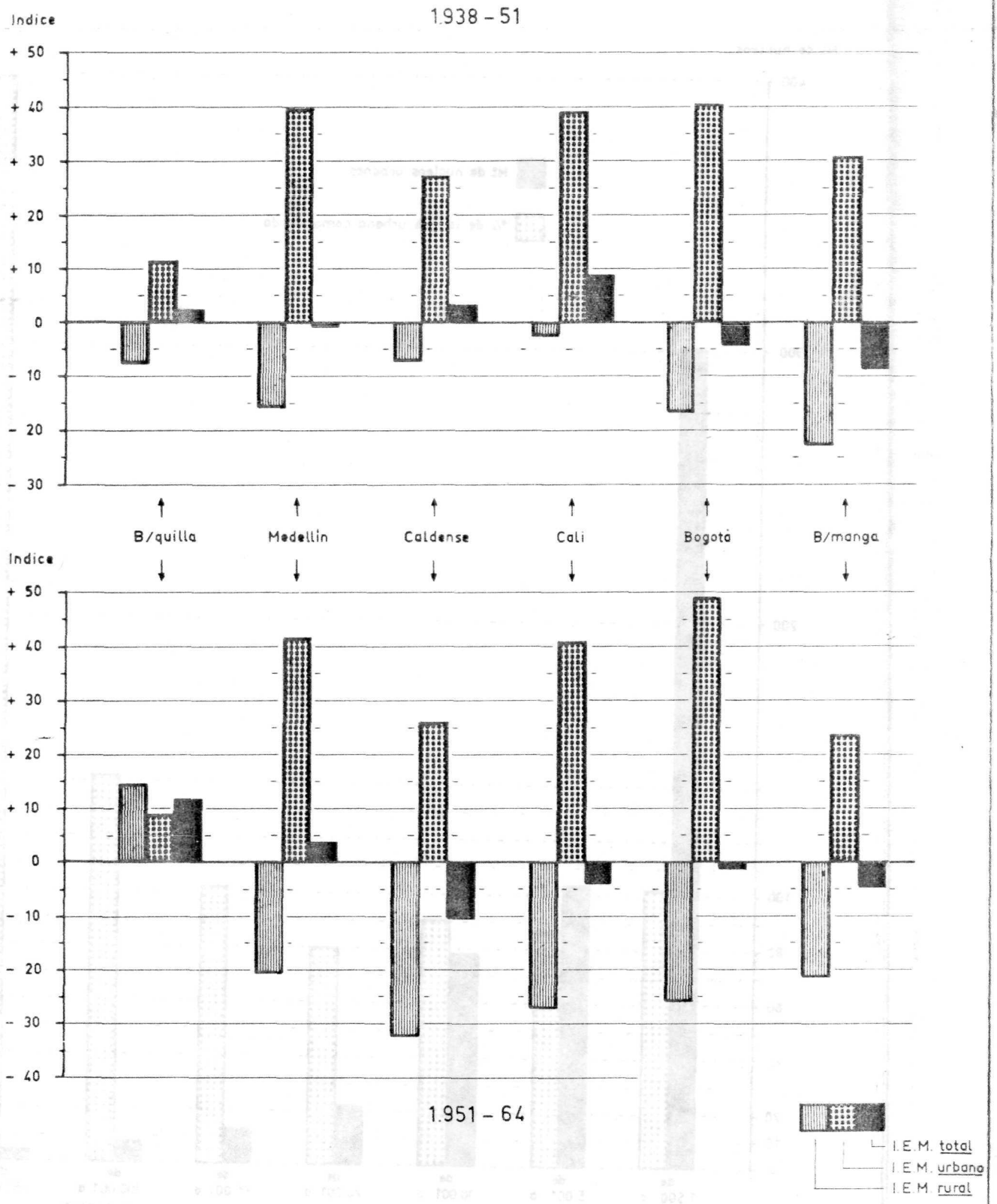

CENTROS Y POBLACION URBANA

COLOMBIA 1.964

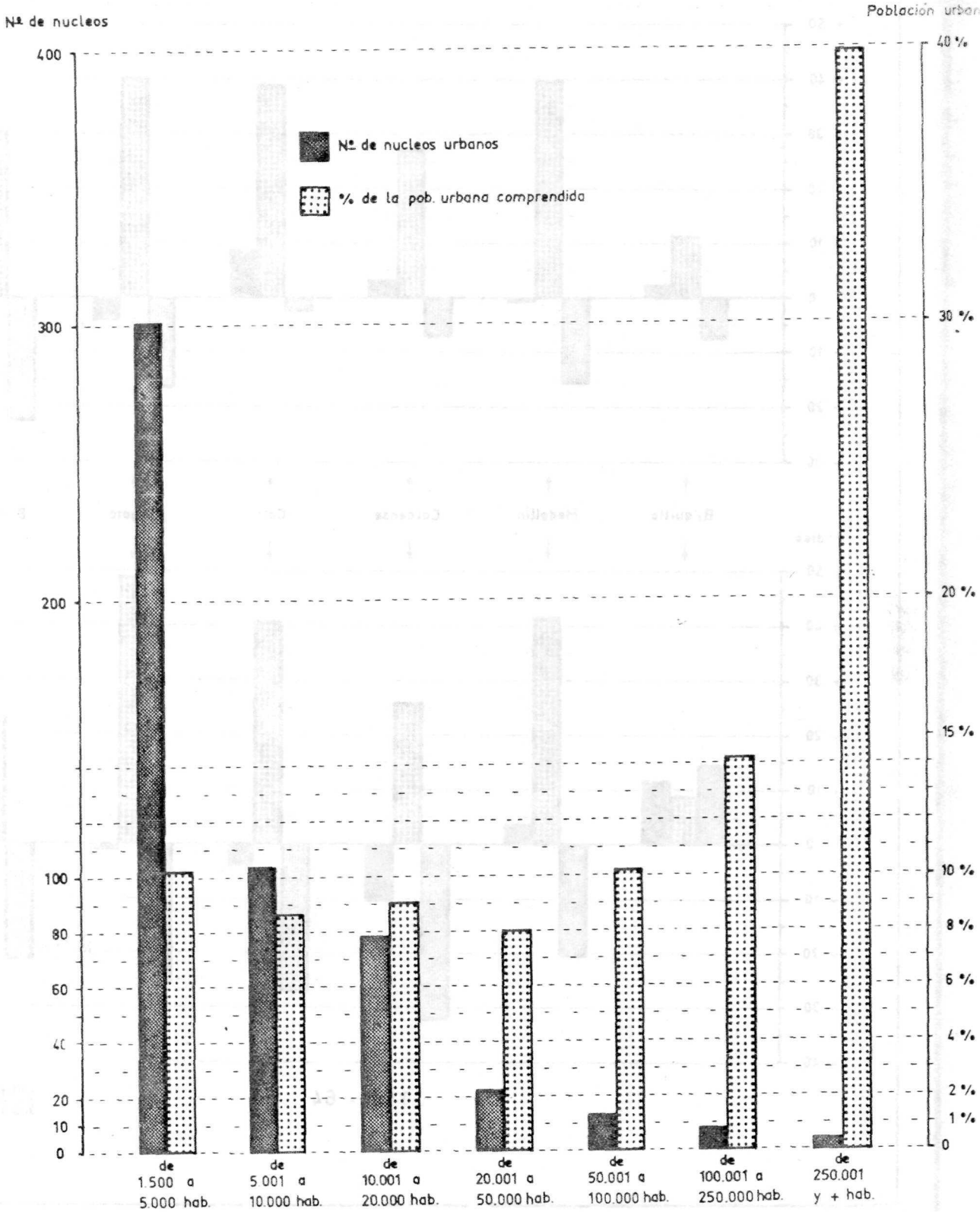

COLOMBIA - CENTROS DE 20.000 HAB. Y +

1.938 - 51 - 64

N° de centros de 20.000 hab. y +

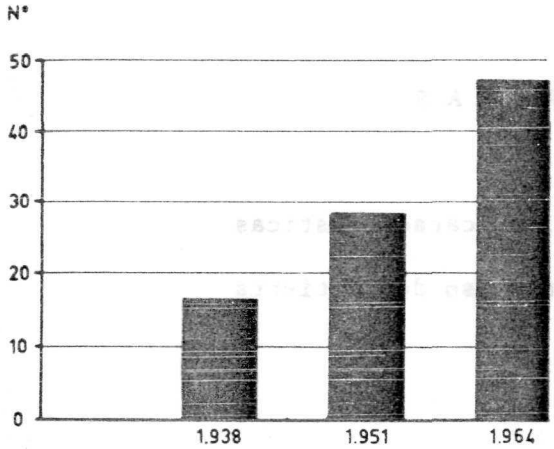

Poblacion total establecida en centros de 20.000 hab. y +

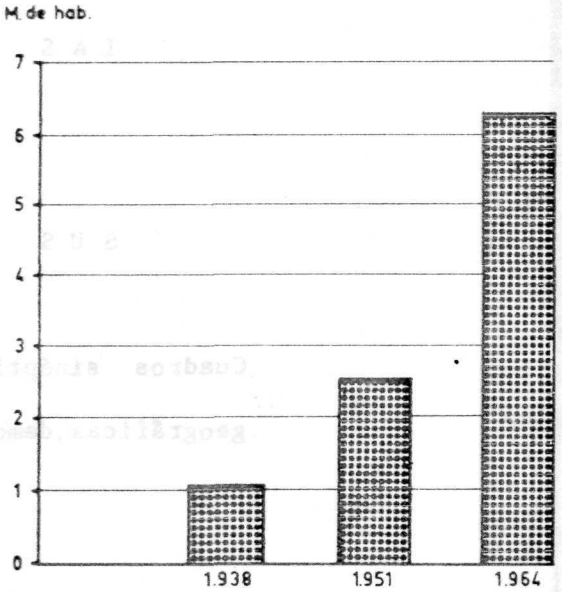

% de la poblacion Colombiana establecida en centros de 20.000 hab. y +

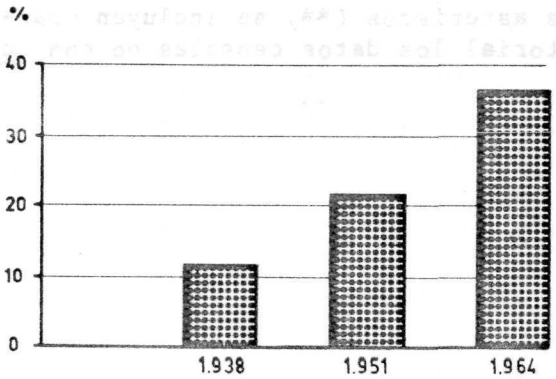

% de la poblacion urbana establecida en centros de 20.000 hab. y +

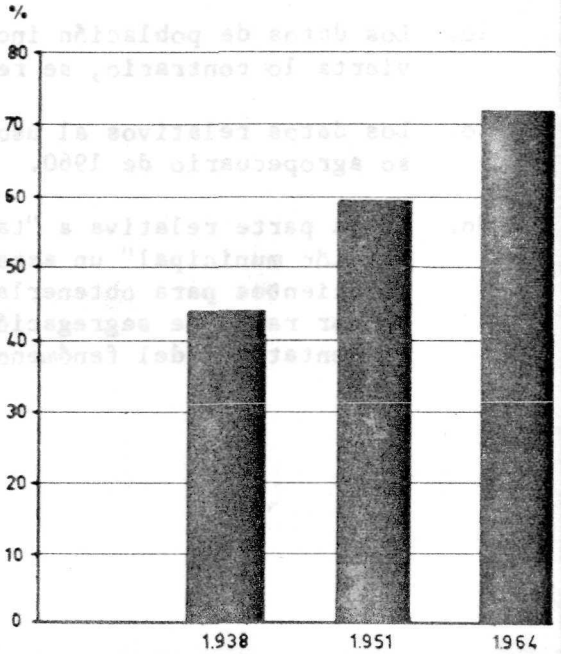

L A S R E G I O N E S

Y

S U S C O M A R C A S

Cuadros sinópticos de las características geográficas, demográficas y uso de la tierra

NOTAS:

1o. Los datos de población incluídos en esta sección, mientras no se advierta lo contrario, se refieren al censo de 1964.

2o. Los datos relativos al uso de la tierra se obtuvieron en base al censo agropecuario de 1960.

3o. En la parte relativa a "tasas medias de crecimiento anual de la población municipal" un asterisco (*) indica falta de datos censales suficientes para obtenerlas, y dos asteriscos (**) se incluyen cuando por razón de segregación territorial los datos censales no son representativos del fenómeno.

EN LAS COMARCAS DE COLOMBIA

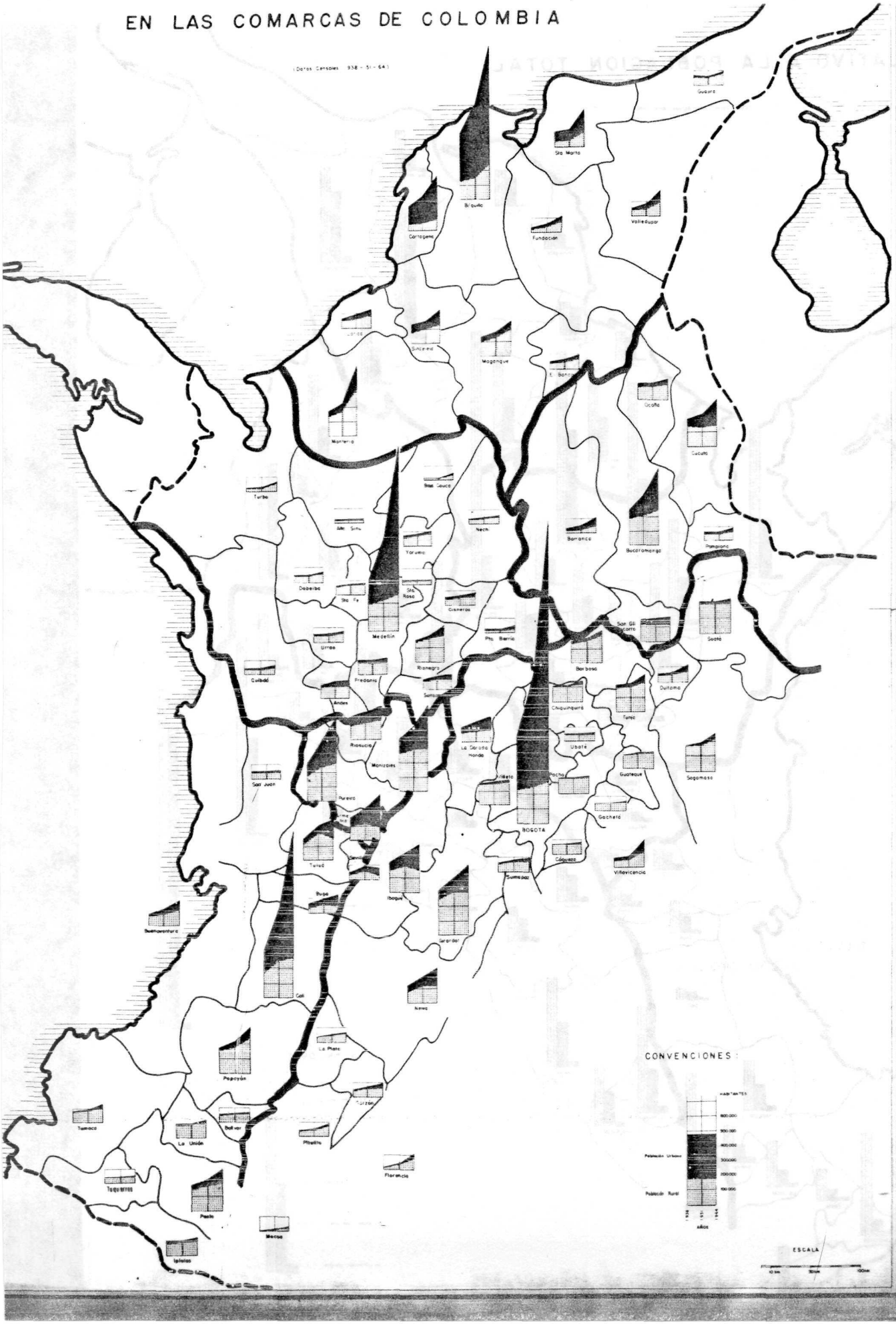

RELATIVO A LA POBLACION TOTAL

(Según Datos Censo Agropecuario 1960)

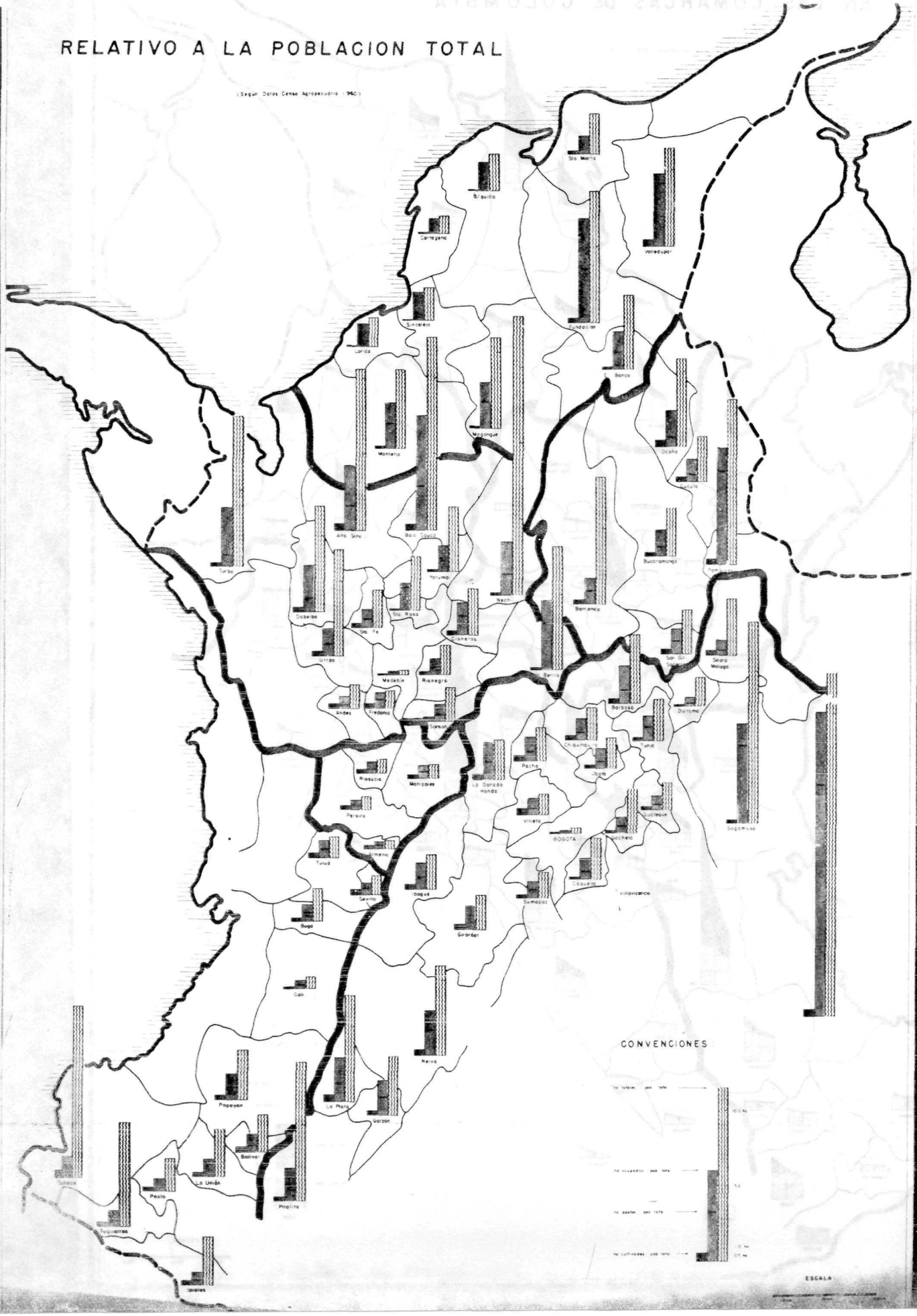

RELATIVO A LA POBLACION RURAL

(Según Datos Censo Agropecuario 1960)

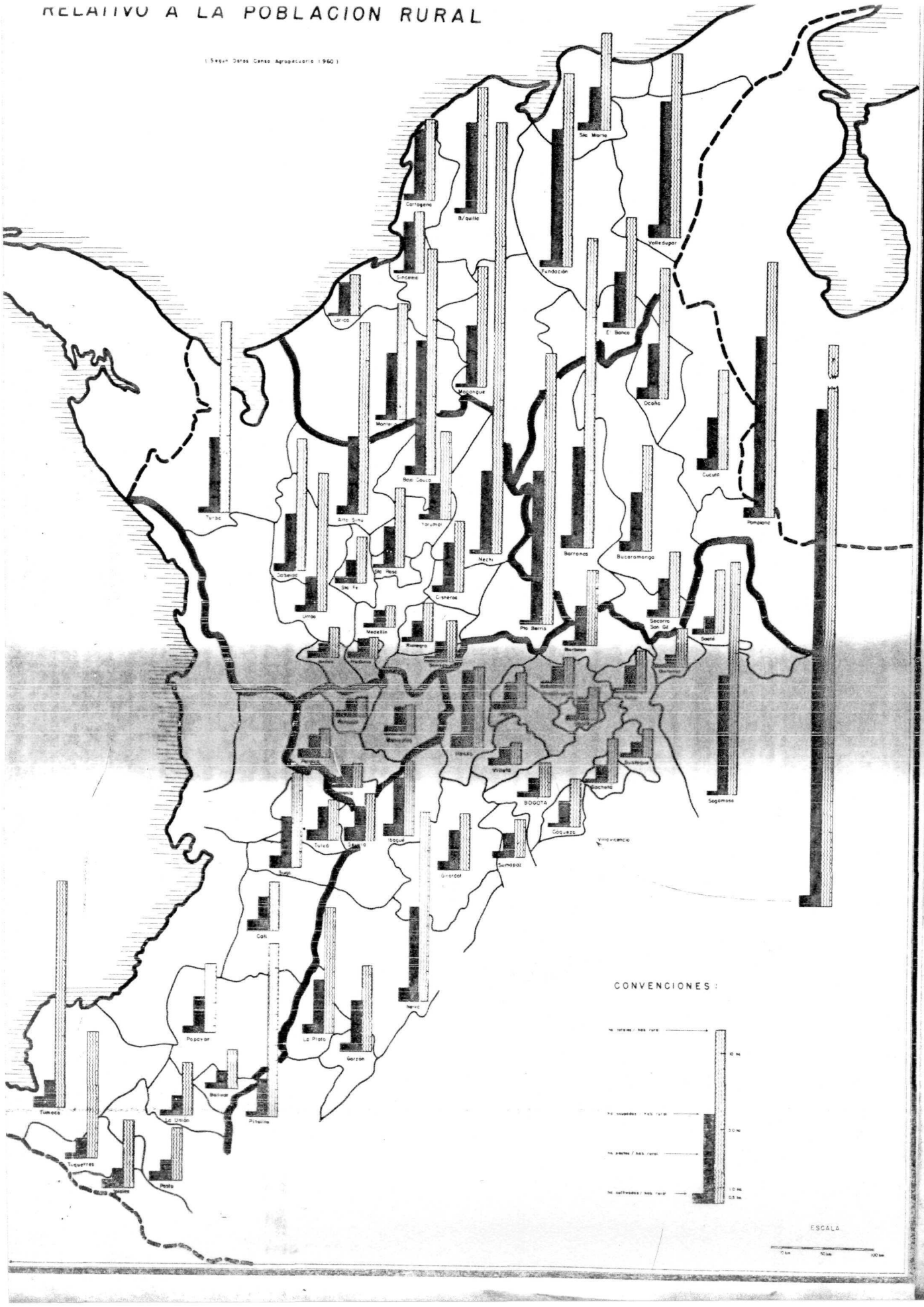

REGION DE BARRANQUILLA COMARCA DE GUAJIRA # 101

Características demográficas y geográficas en el año de 1964

1) Superficie geográfica 16.516

2) Densidad relativa de población por 1 km2. de sup. geográfica 5.7

3) Superficie ocupada abarca el % de la superficie geográfica con ..... _____ Km2

4) Densidad relativa de población por 1 km2 de superficie ocupada ..... _____

5) Tierras y habitantes por pisos térmicos:

Piso Térmico	Superficie	%
Cálido	16.516	100.0
Templado		
Frío		
Páramo		
TOTAL	16.516	100.0

6) Uso de la tierra ocupada

	Kms2	%
Cultivos permanentes		
Cultivos temporales		
Tierra arable en descanso		
Praderas y pastos perman.		
Montes y bosques		
Otras tierras		
TOTAL		

7) Densidad de población por 1 km2 de superficie cultivada .....

Pob. Total

8) Superficie geográfica por 1 habitante ..... _____

9) " ocupada " " " ..... _____

10) " cultivada " " " ..... _____

11) " pastos ocupados por 1 habitante ..... _____

12) " montes ocupados " " " ..... _____

13) " otros ocupados " " " ..... _____

14) Número de explotaciones agropecuarias ..... _____

15) Número de explotaciones agropecuarias por 100 km2. de sup. ocupada ..... _____

16) Número de habitaciones en las explotaciones ..... _____

17) Número de habitantes que vivien en las explot. de la pobl. total. _____ %

18) Cabezas de ganado vacuno ..... _____

(COMARCA No. 101 - RIOHACHA)

19) Dinámica demográfica:

Período 1938-51	Población censal inicial	Población censal final	Población teórica final	Efecto migratiorio Inmigr. +	Emigr. -	Indice Migratorio +	-
Población rural	61.908	58.360	82.152		23.792		29.[illegible]
Población urbana	5.651	7.054	7.499		445		5.[illegible]
Población Total	67.559	65.414	89.651		24.237		27.[illegible]
Período 1951-64							
Población rural	58.360	70.826	88.357		17.531		19.[illegible]
Población urbana	7.054	22.818	10.680	12.138		113.7	
Población Total	65.414	93.644	99.037		5.393		5.[illegible]

20) Municipios de la Comarca: Tasas Medias de Crecimiento anual de su población 1938-51 y 1951-64; Población Rural y Urbana en 1964

Municipios	Dpto.	Tasa media crecimiento anual o/oo Períodos 1938-51	1951-64	Población en 1964 Rural	Urbana
1. Riohacha	Guajira	- 07	71	20.189	11.708
2. Maicao	Guajira	*	*	5.467	9.347
3. Uribia	Guajira	*	**	45.170	1.763

REGION DE BARRANQUILLA COMARCA DE SANTA MARTA # 102

Características demográficas y geográficas en el año de 1964

1) Superficie geográfica 6.712

2) Densidad relativa de población por 1 km2. de sup. geográfica 27.3

3) Superficie ocupada abarca el 43.5% de la superficie geográfica con 2.921 Km2

4) Densidad relativa de población por 1 km2. de superficie ocupada 85.6

5) Tierras y habitantes por pisos térmicos:

Piso Térmico	Superficie	%
Cálido	3.958	58.97
Templado	1.319	19.65
Frío	640	9.54
Páramo	795	11.84
TOTAL	6.712	100.00

6) Uso de la tierra ocupada

	Kms2	%
Cultivos permanentes	308	10.544
Cultivos temporales	123	4.210
Tierra arable en descanso	143	4.895
Praderas y pastos perman.	986	33.755
Montes y bosques	1.280	43.820
Otras tierras	81	2.773
TOTAL	2.921	100.00

7) Densidad de población por 1 km2. de superficie cultivada..... 580

	Pob. total	Pob. Rural
8) Superficie geográfica por 1 habitante	2.67	6.32
9) " ocupada " " "	1.17	2.77
10) " cultivada " " "	0.17	0.41
11) " pastos ocupados por 1 habitante	0.40	0.95
12) " montes ocupados " " "	0.51	1.21
13) " otros ocupados " " "	0.03	0.07

14) Número de explotaciones agropecuarias 7.549

15) Número de explotaciones agropecuarias por 100 km2. de sup. ocupada 258

16) Número de habitaciones en las explotaciones 9.593

17) Número de habitantes que vivien en las explot. 52.826 de la pobl. total.....21.11%

18) Cabezas de ganado vacuno 75.223

(COMARCA No. 102 - SANTA MARTA)

19) Dinámica demográfica:

Período 1938-51	Población censal inicial	Población censal final	Población teórica final	Efecto migratorio Inmigr. +	Emigr. -	Indice Migratorio +	-
Población rural	31.552	38.949	41.869		2.920		7.0
Población urbana	70.155	83.813	93.096		9.283		10.0
Población Total	101.707	122.762	134.965		12.203		9.0
Período 1951-64							
Población rural	38.949	105.508	58.969	46.539		78.9	
Población urbana	83.813	144.672	126.893	17.779		14.0	
Población Total	122.762	250.180	185.862	64.318		34.6	

20) Municipios de la Comarca: Tasas Medias de Crecimiento anual de su población 1938-51 y 1951-64; Población Rural y Urbana en 1964

	Municipios	Dpto.	Tasa media crecimiento anual o/oo Períodos 1938-51	1951-64	Población en 1964 Rural	Urbana
1.	Santa Marta	Magdalena	27	62	15.310	89.161
2.	Ciénaga	Magdalena	14	54	65.424	47.719
3.	Puebloviejo	Magdalena	07	45	7.876	2.488
4.	Aracataca	Magdalena	-17	43	16.898	5.304

REGION DE BARRANQUILLA COMARCA DE VALLEDUPAR # 103

MUNICIPIOS: _____

Características demográficas y geográficas en el año de 1964

1) Superficie geográfica..... 15.169

2) Densidad relativa de población por 1 km2. de sup. geográfica..... 11.6

3) Superficie ocupada abarca el 73.6% de la superficie geográfica con..... 8.413 km2.

4) Densidad relativa de población por 1 km2. de superficie ocupada..... 21

5) Tierras y habitantes por pisos térmicos:

Piso Térmico	Superficie	%
Cálido	12.757	84.10
Templado	1.409	9.29
Frío	689	4.54
Páramo	314	2.07
TOTAL	15.169	100.00

6) Uso de la tierra ocupada

	Km2.	%
Cultivos permanentes	221	2.626
Cultivos temporales	527	6.264
Tierra arable en descanso	207	2.460
Praderas y pastos perm.	3.438	40.865
Montes y bosques	3.787	45.013
Otras tierras	233	2.769
TOTAL	8.413	100.00

7) Densidad de población por 1 km2. de superficie cultivada..... 236

	Pob.Tot.	Pob.Rur.
8) Superficie geográfica por 1 habitante.....	6.47	11.92
9) " ocupada " " "	4.76	8.77
10) " cultivada " " "	0.42	0.78
11) " pastos ocupados por 1 habitante.....	1.95	3.59
12) " montes ocupados " " "	2.14	3.94
13) " otros ocupados " " "	0.13	0.24

14) Número de explotaciones agropecuarias..... 8.992

15) Número de explotaciones agropecuarias por 100 km2. de sup.ocupada..... 106

16) Número de habitaciones en las explotaciones..... 10.964

17) Número de habitantes que viven en las explot. 49.323 de la pobl.total 27.92%

18) Cabezas de ganado vacuno..... 231.190

(COMARCA No. 103 - VALLEDUPAR)

19) Dinámica demográfica:

Período 1938-51	Población censal inicial	Población censal final	Población teórica final	Efecto migratorio Inmigr. +	Efecto migratorio Emigr. -	Indice Migratorio +	Indice Migratorio -
Población rural	36.793	44.334	48.824		4.490		9.2
Población urbana	12.589	33.031	16.706	16.325		97.7	
Población Total	49.382	77.365	65.530	11.835		18.1	
Período 1951-64							
Población rural	44.334	95.923	67.122	28.801		42.9	
Población urbana	33.031	80.698	50.009	30.689		61.4	
Población Total	77.365	176.621	117.131	59.490		50.8	

20) Municipios de la Comarca: Tasas Medias de Crecimiento anual de su población 1938-51 y 1951-64; Población Rural y Urbana en 1964

	Municipios	Dpto.	Tasa media crecimiento anual o/oo Períodos 1938-51	1951-64	Población en 1964 Rural	Urbana
1.	Valledupar	Cesar	40	87	34.884	43.553
2.	Villanueva	Guajira	31	31	7.856	8.288
3.	San Juan	Guajira	21	29	11.190	5.706
4.	Fonseca	Guajira	37	29	6.437	5.190
5.	Barranca	Guajira	11	27	6.819	2.010
6.	La Paz (Robles)	Magdalena	53	**	16.556	4.278
7.	Codazzi	Cesar	*	*	12.181	11.675

REGION DE BARRANQUILLA COMARCA DE ARIGUANI (FUNDACION) # 104

Características demográficas y geográficas en el año 1964

1) Superficie geográfica 9.383

2) Densidad relativa de población por 1 km2. de sup. geográfica 11.6

3) Superficie ocupada abarca el 70.4% de la superficie geográfica con ..... 6605 Km2.

4) Densidad relativa de población por 1 km2. de superficie ocupada 16.5

5) Tierras y habitantes por pisos térmicos:

Piso Térmico	Superficie	%
Cálido	8.717	92.90
Templado	596	6.35
Frío	70	0.75
Páramo		
TOTAL	9.383	[illegible]

6) Uso de la tierra ocupada

	Kms2.	%
Cultivos permanentes	36	0.545
Cultivos temporales	211	3.194
Tierra arable en descanso	337	5.102
Praderas y pastos perman.	3.834	58.046
Montes y bosques	2.042	30.915
Otras tierras	145	2.195
TOTAL	6.605	100.00

7) Densidad de población por 1 km2. de superficie cultivada 440

	Pob.Total	Pb.Rural
8) Superficie geográfica por 1 habitante	8.58	12.47
9) " ocupada " " "	6.08	8.84
10) " cultivada " " "	0.23	0.33
11) " pastos ocupados por 1 habitante	3.53	5.13
12) " montes ocupados " " "	1.88	2.73
13) " otros ocupados " " "	0.13	0.19

14) Número de explotaciones agropecuarias 7.970

15) Número de explotaciones agropecuarias por 100 km2. de sup. ocupada 120

16) Número de habitaciones en las explotaciones 9.624

17) Número de habitantes que viven en las explot. 44.264 de la pobl. total. 40.72%

18) Cabezas de ganado vacuno 276.576

(COMARCA No. 104 - FUNDACION)

19) Dinámica demográfica:

Período 1938-51	Población censal inicial	Población censal final	Población teórica final	Efecto migratorio Inmigr. +	Emigr. -	Indice Migratorio +	-
Población rural	20.894	35.104	27.726	7.378		26.6	
Población urbana	8.701	22.148	11.546	10.602		91.8	
Población total	29.595	57.252	39.272	17.980		45.8	
Población rural	35.104	74.758	53.147	21.611		40.7	
Población urbana	22.148	33.937	33.532	405		1.2	
Población Total	57.252	108.695	86.679	22.016		25.4	

20) Municipios de la Comarca: Tasas Medias de Crecimiento anual de su población 1938-51 y 1951-64; Población Rural y Urbana en 1964

Municipios	Dpto.	Tasa media crecimiento anual o/oo Períodos 1938-51	1951-64	Población en 1964 Rural	Urbana
1. Fundación	Magdalena	00	51	9.765	14.128
2. Pivijay	Magdalena	33	32	19.975	8.200
3. El Difícil	Magdalena	*	*	--	--
4. Chimichagua	Cesar	39	45	20.631	5.093
5. Chiriguaná	Magdalena	22	77	24.387	6.516

REGION DE BARRANQUILLA COMARCA DE EL BANCO #105

Características demográficas y geográficas en el año de 1964

1) Superficie geográfica..... 4.736

2) Densidad relativa de población por 1 km2. de sup. geográfica..... 20.6

3) Superficie ocupada abarca el 50.7% de la superficie geográfica con 2.398 km2

4) Densidad relativa de población por 1 km2 de superficie ocupada 40.6

5) Tierras y habitantes, por pisos térmicos:

Piso Térmico	Superficie	%
Cálido	4 594	97.00
Templado	132	2.79
Frío	10	0.21
Páramo		
TOTAL	4.736	100.00

6) Uso de la tierra ocupada

	Km2.	%
Cultivos permanentes	44	1.834
Cultivos temporales	120	5.004
Tierra arable en descanso	249	10.383
Praderas y pastos perman.	1.095	45.663
Montes y bosques	826	34.445
Otras tierras	64	2.668
TOTAL	2.398	100.00

7) Densidad de población por 1 km2. de superficie cultivada..... 594

	Pob. Total	Pob. Rur.
8) Superficie geográfica por 1 habitante	4.85	7.16
9) " ocupada " " "	2.46	3.63
10) " cultivada " " "	0.17	0.25
11) " pastos ocupados por 1 habitante.....	1.12	1.65
12) " montes ocupados " " "	0.85	1.25
13) " otros ocupados " " "	0.06	0.09

14) Número de explotaciones agropecuarias 9.140

15) Número de explotaciones agropecuarias por 100 km2. de sup. ocupada.... 381

16) Número de habitaciones en las explotaciones 10.387

17) Número de habitantes que viven en las explot. 53.647 de la pobl. total 55.07%

18) Cabezas de ganado vacuno 127.854

(COMARCA No. 105 - EL BANCO)

19) Dinámica demográfica:

Período 1938-51	Población censal inicial	Población censal final	Población teórica final	Efecto migratorio Inmigr. +	Efecto migratorio Emigr. -	Indice Migratorio +	Indice Migratorio -
Población rural	34.612	46.371	45.930	441		1.0	
Población urbana	11.300	21.092	14.995	6.097		40.7	
Población Total	45.912	67.463	60.925	6.538		10.7	
Período 1951-64							
Población rural	46.371	66.008	70.206		4.198		6.0
Población urbana	21.092	31.393	31.933		540		1.7
Población Total	67.463	97.401	102.139		4.738		4.6

20) Municipios de la Comarca: Tasas Medias de Crecimiento anual de su población 1938-51 y 1951-64; Población Rural y Urbana en 1964

Municipios	Depto.	Tasa media crecimiento anual o/oo Período 1938-51	Tasa media crecimiento anual o/oo Período 1951-64	Población en 1964 Rural	Población en 1964 Urbana
1. El Banco	Magdalena	35	32	16.590	14.889
2. Guamal	Magdalena	22	30	12.599	4.695
3. Tamalameque	Magdalena	62	**	6.456	3.430
4. Pailitas	Magdalena	*	*	5.297	2.880
5. Barranca de Loba	Bolivar	10	31	5.981	1.648
6. San Martín de Loba	Bolívar	31	11	11.274	2.026
7. Margarita	Bolívar	07	18	7.811	1.825

REGION DE BARRANQUILLA COMARCA DE MAGANGUE # 106

Características demográficas y geográficas en el año de 1964

1) Superficie geográfica 14.263

2) Densidad relativa de población por 1 km2. de sup. geográfica 16.6

3) Superficie ocupada abarca el 50.6% de la superficie geográfica con ..... 7.237 Km2.

4) Densidad relativa de población por 1 km2. de superficie ocupada 32.7

5) Tierras y habitantes por pisos térmicos:

Piso Térmico	Superficie	%
Cálido	14.048	98.49
Templado	215	1.51
Frío		
Páramo		
TOTAL	14.263	100.00

6) Uso de la tierra ocupada

	Kms2.	%
Cultivos permanentes	79	1.091
Cultivos temporales	249	3.440
Tierra arable en descanso	408	5.637
Praderas y pastos perman.	4.207	58.131
Montes y bosques	1.926	26.613
Otras tierras	368	5.084
TOTAL	7.237	100.00

7) Densidad de población por 1 km2. de superficie cultivada 721

	Pob.Tot.	Pob.Rur.
8) Superficie geográfica por 1 habitante	6.04	7.83
9) " ocupada " " "	3.06	3.99
10) " cultivada " " "	0.14	0.18
11) " pastos ocupados por 1 habitante	1.78	2.31
12) " montes ocupados " " "	0.81	1.05
13) " otros ocupados " " "	0.15	0.20

14) Número de explotaciones agropecuarias 21.232

15) Número de explotaciones agropecuarias por 100 km2. de sup. ocupada ... 293

16) Número de habitaciones en las explotaciones 24.824

17) Número de habitantes que viven en las explot. 123.433 de la pobl. tot. 52.17 %

18) Cabezas de ganado vacuno 415.733

(COMARCA No. 106 - MAGANGUE)

19) Dinámica demográfica:

Período 1938-51	Población censal inicial	Población censal final	Población teórica final	Efecto Migratorio Inmigr. +	Efecto Migratorio Emigr. -	Indice Migratorio +	Indice Migratorio -
Población rural	94.635	116.395	125.581		9.186		7.3
Población urbana	35.150	48.611	46.644	1.967		4.2	
Población Total	129.785	165.006	172.225		7.219		4.2
Período 1951-64							
Población rural	116.395	182.451	176.222	6.229		3.5	
Población urbana	48.611	54.132	73.597		19.465		26.4
Población Total	165.006	236.583	249.819		13.236		5.3

20) Municipios de la Comarca: Tasas Medias de Crecimiento anual de su población 1938-51 y 1951-64; Población Rural y Urbana en 1964

	Municipios	Dpto.	Tasa media crecimiento anual c/oo Períodos 1938-51	Tasa media crecimiento anual c/oo Períodos 1951-64	Población en 1964 Rural	Población en 1964 Urbana
1.	Magangué	Bolívar	25	41	37.297	27.364
2.	Mompós	Bolívar	18	33	27.161	10.965
3.	San Fernando	Bolívar	27	29	6.745	1.604
4.	Palomino (Pinillos)	Bolívar	20	32	17.595	--
5.	Achí	Bolívar	09	15	18.699	--
6.	Majagual	Sucre	21	15	19.159	2.197
7.	Sucre	Sucre	14	08	15.595	3.035
8.	San Benito Abad	Sucre	13	- 01	10.032	2.057
9.	Santa Ana	Magdalena	11	43	16.012	4.235
10.	San Zenón	Magdalena	00	**	5.798	--
11.	San Sebastián	Magdalena	*	*	8.358	2.685

REGION DE BARRANQUILLA COMARCA DE BARRANQUILLA # 107

Características demográficas y geográficas en el año de 1964

1) Superficie geográfica 16.982

2) Densidad relativa de población por 1 km2. de sup. geográfica 60.6

3) Superficie ocupada abarca el 85.3% de la superficie geográfica con .... 14.494 Km2.

4) Densidad relativa de población por 1 km2. de superficie ocupada 71

5) Tierras y habitantes por pisos térmicos:

Piso Térmico	Superficie	%
Cálido	16.982	100.00
Templado		
Frío		
Páramo		
TOTAL	16.982	100.00

6) Uso de la tierra ocupada

	Km2.	%
Cultivos permanentes	84	0.579
Cultivos temporales	642	4.429
Tierra arable en descanso	871	6.009
Praderas y pastos perman.	7.921	54.638
Montes y bosques	4.653	32.102
Otras tierras	323	2.228
TOTAL	14.494	100.00

7) Densidad de población por 1 km2. de superficie cultivada..... 1.418

	Pob.Tot.	Pob.Rur.
8) Superficie geográfica por 1 habitante	2.04	8.17
9) " ocupada " " "	1.41	5.77
10) " cultivada " " "	0.07	0.28
11) " pastos ocupados por 1 habitante	0.77	3.08
12) " montes ocupados " " "	0.45	1.80
13) " otros ocupados " " "	0.03	0.12

14) Número de explotaciones agropecuarias 39.060

15) Número de explotaciones agropecuarias por 100 km2. de sup. ocupada .. 269

16) Número de habitaciones en las explotaciones 32.132

17) Número de habitantes que viven en las explot. 163.187 de la pob. tot. 15.85 %

18) Cabezas de ganado vacuno 570.547

(COMARCA No. 107 - BARRANQUILLA)

19) Dinámica demográfica:

Período 1938-51	Población censal inicial	Población censal final	Población teórica final	Efecto migratorio Inmigr. +	Efecto migratorio Emigr. -	Indice Migratorio +	Indice Migratorio -
Población rural	116.349	141.268	154.395		13.127		8.5
Población urbana	321944	496.674	427.220	69.454		16.3	
Población Total	438.293	637.942	581.615	56.327		9.7	
Período 1951-64							
Población rural	141.268	257.030	213.880	43.150		20.2	
Población urbana	496.674	772.281	751.964	20.317		2.7	
Población Total	637.942	1.029.311	965.844	63.467		6.6	

20) Municipios de la Comarca: Tasas Meidas de Crecimiento anual de su población 1938-51 y 1951-64; Población Rural y Urbana en 1964

	Municipios	Dpto.	Tasa media crecimiento anual o/oo Períodos 1938-51	1951-64	Población en 1964 Rural	Urbana
1.	Barranquilla	Atlántico	47	45	5.267	493.034
2.	Baranoa	Atlántico	16	38	3.676	14.064
3.	Campo de la Cruz	Atlántico	37	49	7.406	10.044
4.	Candelaria	Atlántico	05	23	2.085	3.718
5.	Galapa	Atlántico	17	25	822	5.355
6.	Juan de Acosta	Atlántico	17	18	2.443	2.787
7.	Luruaco	Atlántico	*	*	7.071	4.687
8.	Malambo	Atlántico	-02	40	1.908	5.646
9.	Manatí	Atlántico	-09	32	760	6.829
10.	Palmar de Varela	Atlántico	27	35	1.672	6.981
11.	Piojó	Atlántico	14	09	3.288	--
12.	Polonuevo	Atlántico	00	42	1.054	4.321
13.	Puerto Colombia	Atlántico	10	18	3.172	7.143
14.	Repelón	Atlántico	12	19	3.974	5.505
15.	Sabanagrande	Atlántico	13	42	289	4.982
16.	Sabanalarga	Atlántico	20	**	17.417	20.254
17.	Santo Tomás	Atlántico	20	30	607	7.505
18.	Soledad	Atlántico	43	47	839	37.617
19.	Suán	Atlántico	11	-35	93	3.938
20.	Tubará	Atlántico	13	15	1.922	3.001

REGION DE BARRANQUILLA COMARCA DE BARRANQUILLA # 107

Características demográficas y geográficas en el año de 1964

	Municipio	Dpto.	Tasa media crecimiento anual o/oo Períodos 1938-51	1951-64	Población en 1964 Rural	Urbana
21.	Usiacuri	Atlántico	14	05	619	3.611
22.	Soplaviento	Bolívar	17	20	3.429	4.334
23.	San Estanislao	Bolívar	07	27	3.056	7.118
24.	Calamar	Bolívar	-02	12	11.930	6.055
25.	El Guamo	Bolívar	08	16	3.481	3.405
26.	San Juan N.	Bolívar	15	22	7.770	8.873
27.	San Jacinto	Bolívar	06	33	5.690	10.210
28.	Zambrano	Bolívar	12	23	1.867	6.993
29.	Córdoba	Bolívar	19	25	8.808	2.705
30.	San Pedro	Sucre	00	23	5.990	5.181
31.	Ovejas	Sucre	18	31	10.301	5.628
32.	Ricaurte	Sucre	18	16	6.982	2.011
33.	El Carmen	Bolívar	12	32	20.508	19.196
34.	Sitionuevo	Magdalena	03	23	11,065	5.969
35.	Remolino	Magdalena	-05	24	5.841	3.373
36.	Salamina	Magdalena	-01	16	2.780	3.458
37.	El Piñón	Magdalena	15	26	8.025	3.652
38.	Cerro San Antonio	Magdalena	04	31	13.333	3.397
39.	Pedraza	Magdalena	05	25	8.739	1.757
40.	Tenerife	Magdalena	17	67	15.703	4.580
41.	Plato	Magdalena	45	51	35.348	13.364

REGION DE BARRANQUILLA COMARCA DE CARTAGENA # 108

Características demográficas y geográficas en el año de 1964

1) Superficie geográfica..... 4.115

2) Densidad relativa de población por 1 km2. de sup. geográfica..... 89.9

3) Superficie ocupada abarca el 88.5% de la superficie geográfica con..... 3.633 Km2.

4) Densidad relativa de población por 1 km2. de superficie ocupada..... 19.8

5) Tierras y habitantes por pisos térmicos:

Piso Térmico	Superficie	%
Cálido	4.115	100.00
Templado		
Frío		
Páramo		
TOTAL	4.115	100.00

6) Uso de la tierra ocupada

	Km2.	%
Cultivos permanentes	75	2.064
Cultivos temporales	225	6.220
Tierra arable en descanso	151	4.156
Praderas y pastos perman.	2.166	59.620
Montes y bosques	930	25.598
Otras tierras	85	2.339
TOTAL	3.633	100.00

7) Densidad de población por 1 km2. de superficie cultivada..... 1.230

	Pob. Tot.	Pob. Rur.
8) Superficie geográfica por 1 habitante.....	1.12	5.24
9) " ocupada " " "	0.98	4.59
10) " cultivada " " "	0.08	0.37
11) " pastos ocupados por 1 habitantes.....	0.59	2.76
12) " montes ocupados " " "	0.25	0.17
13) " otros ocupados " " "	0.02	0.10

14) Número de explotaciones agropecuarias..... 12.195

15) Número de explotaciones agropecuarias por 100 kml. de sup. ocupada..... 335

16) Número de habitaciones en las explotaciones..... 8.145

17) Número de habitantes que viven en las explot. 34.300 de la pobl. tot... 9.26%

18) Cabezas de ganado vacuno..... 161.373

(COMARCA No. 108 - CARTAGENA)

19) Dinámica demográfica:

Período 1938-51	Población censal inicial	Población censal final	Población teórica final	Efecto migratorio Inmigr. +	Emigr. -	Indice Migratorio +	-
Población rural	44.625	47.146	59.217		12.071		20.4
Población urbana	120.766	178.645	160.256	18.389		113.1	
Población Total	165.391	225.791	219.473	6.218		2.9	
Período 1951-64							
Población rural	47.146	79.033	71.379	7.654		10.7	
Población urbana	178.645	291.036	270.469	20.567		7.6	
Población Total	225.791	370.069	341.848	28.221		8.3	

20) Municipios de la Comarca: Tasas Medias de Crecimiento anual de su población 1938-51 y 1951-64; Población Rural y Urbana en 1964

	Municipios	Dpto.	Tasa media crecimiento anual o/oo Períodos 1938-51	1951-64	Población en 1964 Rural	Urbana
1.	Cartagena	Bolívar	32	49	24.175	217.910
2.	Santa Catalina	Bolívar	64	27	8.500	2.434
3.	Santa Rosa	Bolívar	-16	12	881	4.262
4.	Villanueva	Bolívar	11	27	2.395	5.847
5.	Turbaco	Bolívar	11	20	2.093	14.255
6.	Turbaná	Bolívar	04	35	2.084	5.138
7.	Arjona	Bolívar	11	14	4.173	16.510
8.	Mahates	Bolívar	18	10	5.313	8.204
9.	Mar a la Baja	Bolívar	12	22	12.893	5.739
10.	San Onofre	Sucre	15	27	16.526	10.737

REGION DE BARRANQUILLA COMARCA DE SINCELEJO # 109

Características demográficas y geográficas en el año de 1964

1) Superficie geográfica..... 4.779

2) Densidad relativa de población por 1 km2. de sup. geográfica..... 46.4

3) Superficie ocupada abarca el 83.0% de la superficie geográfica con ... 3.981 Km2.

4) Densidad relativa de población por 1 km2. de superficie ocupada..... 55.9

5) Tierras y habitantes por pisos térmicos:

Piso Térmico	Superficie	%
Cálido	4.799	100.00
Templado		
Frío		
Páramo		
TOTAL	4.799	100.00

6)

Uso de la tierra ocupada	Km2.	%
Cultivos permanentes	30	0.753
Cultivos temporales	70	1.758
Tierra arable en descanso	172	4.320
Praderas y pastos perman.	3.101	77.895
Montes y bosques	496	12.459
Otras tierras	112	2.813
TOTAL	3.981	100.00

7) Densidad de población por 1 km2. de superficie cultivada.....2.227

		Pob.Tot.	Pob.Rur.
8)	Superficie geográfica por 1 habitante.....	2.16	3.95
9)	" ocupada " " "	1.79	3.27
10)	" cultivada " " "	0.04	0.07
11)	" pastos cultivados por 1 habitantes.....	1.39	2.54
12)	" montes " " "	0.22	0.40
13)	" otras " " "	0.05	0.09

14) Número de explotaciones agropecuarias..... 16.445

15) Número de explotaciones agropecuarias por 100 km2. de sup.ocupada. 413

16) Número de habitantes en las explotaciones..... 19.167

17) Número de habitantes que viven en las explot. 96.958 de la pob.tot. 43.53%

18) Cabezas de ganado..... 265.522

(COMARCA No. 109 - SINCELEJO)

19) Dinámica demográfica:

Período 1938-51	Población censal inicial	Población censal final	Población teórica final	Efecto migratorio Inmigr. +	Efecto migratorio Emigr. -	Indice Migratorio +	Indice Migratorio -
Población rural	66.572	89.412	88.341	1.071		1.2	
Población urbana	57.141	63.601	75.826		12.225		16.1
Población Total	123.713	153.013	164.167		11.154		6.8
Período 1951-64							
Población rural	89.412	121.847	135.370		13.523		10.0
Población urbana	63.601	100.872	96.292	4.580		4.8	
Población Total	153.013	222.719	231.662		8.943		3.9

20) Municipios de la Comarca: Tasas Medias de Crecimiento anual de su población 1938-51 y 1951-64; Población Urbana y Rural en 1964

	Municipios	Dpto.	Tasa media crecimiento anual o/oo Períodos 1938-51	1951-64	Población en 1964 Rural	Urbana
1.	Sincelejo	Sucre	41	40	11.704	44.001
2.	Tolú	Sucre	22	20	4.624	7.954
3.	Toluviejo	Sucre	06	24	8.186	1.854
4.	Morroa	Sucre	24	27	3.781	2.036
5.	Coro al	Sucre	18	31	28.011	14.000
6.	Sincé	Sucre	-18	25	14.442	10.631
7.	Sampués	Sucre	13	14	8.219	5.380
8.	Palmito	Sucre	-02	39	2.942	2.296
9.	San Andrés	Córdoba	02	26	17.908	3.211
10.	Chinú	Córdoba	40	22	14.818	7.552
11.	Caimito	Sucre	22	24	7.232	1.957

REGION DE BARRANQUILLA COMARCA DE LORICA #110

Características demográficas y geográficas en el año de 1964

1) Superificie geográfica 2.263

2) Densidad relativa de población por 1 km2. de sup. geográfica 49.8

3) Superficie ocupada abarca el 74.2% de la superficie geográfica con ... 1.680 Km2.

4) Densidad relativa de población por 1 km2. de superficie ocupada 67.1

5) Tierras y habitantes por pisos térmicos:

Piso Térmico	Superficie	%
Cálido	2.263	100.00
Templado		
Frío		
Páramo		
TOTAL	2.263	100.00

6) Uso de la tierra ocupada

	Km2.	%
Cultivos permanentes	39	3.511
Cultivos temporales	53	3.154
Tierra arable en descanso	171	10.178
Praderas y pastos perman.	1.150	68.452
Montes y bosques	206	12.261
Otras tierras	61	3.630
TOTAL	1.680	100.00

7) Densidad de población por 1 km2. de superficie cultivada ..... 1.225.

	Pob. Totl.	Pob. Rur.
8) Superficie geográfica por 1 habitante	1.88	2.69
9) " ocupada " " "	1.49	2.13
10) " cultivada " " "	0.08	0.11
11) " pastos ocupados por 1 habitante	1.02	1.46
12) " montes ocupados " " "	0.18	0.26
13) " otros ocupados " " "	0.06	0.07

14) Número de explotaciones agropecuarias 8.209

15) Número de explotaciones agropecuarias por 100 km2. de sup. ocupada .. 488

16) Número de habitaciones en las explotaciones 9.892

17) Número de habitantes que vivien en las explot. 59.921 de la pobl. tot 53.18%

18) Cabezas de ganado vacuno 120.083

(COMARCA No. 1[illegible] - LORICA)

1º) Dinámica demográfica

Período 1938-51	Población Censal inicial	Población censal final	Población teórica final	Efecto migratorio Inmigr. +	Emigr. -	Indice Migratorio +	-
Población rural	40.931	60.756	54.315	6.441		11.9	
Población urbana	20.951	23.482	27.802		4.320		15.5
Población Total	61.882	84.238	82.117	2.121		2.6	
Período 1951-64							
Población rural	60.756	78.724	91.985		13.261		14.4
Población urbana	23.482	33.932	35.552		1.620		4.6
Población Total	84.238	112.656	127.537		14.881		11.7

20) Municipios de la Comarca: Tasas medias de Crecimiento anual de su población 1938-51 y 1951-64; Población Rural y Urbana en 1964

	Municipios	Dpto.	Tasa media crecimiento anual o/oo Períodos 1938-51	1951-64	Población en 1964 Rural	Urbana
1	Lorica	Córdoba	-07	28	41.870	12.880
2	San Bernardo	Córdoba	00	**	18.005	4.554
3	San Antero	Córdoba	24	14	3.849	6.596
4	Purísima	Córdoba	*	*	4.385	3.292
5	Chimá	Córdoba	24	**	6.237	1.734
6	Momil	Córdoba	24	**	4.378	4.876

REGION DE BARRANQUILLA COMARCA DE MONTERIA # 111

Características demográficas y geográficas en el año de 1964

1) Superficie geográfica..... 22.091

2) Densidad relativa de población por 1 km2. de sup geográfica..... 21.5

3) Superficie ocupada abarca el 64.2% de la superficie geográfica con..... 14.174 Km2

4) Densidad relativa de población por 1 km2. de superficie ocupada..... 33.5

5) Tierras y habitantes por pisos térmicos:

Piso Térmico	Superficie	%
Cálido	21.858	98.95
Templado	233	1.05
Frío		
Páramo		
TOTAL	22.091	100.00

6) Uso de la tierra ocupada

	Km2.	%
Cultivos permanentes	160	1.128
Cultivos temporales	594	4.190
Tierra arable en descanso	847	5.975
Praderas y pastos perman.	7.794	54.988
Montes y bosques	4.433	31.275
Otras tierras	346	2.441
TOTAL	14.174	100.00

7) Densidad de población por 1 km2. de superficie cultivada..... 629

		Pob.Tot.	Pob.Rur.
8)	Superficie geográfica por 1 habitante.....	5.24	7.52
9)	" ocupada " " "	2.99	4.29
10)	" cultivada " " "	0.16	0.22
11)	" pastos ocupados por 1 habitante.....	1.64	2.35
12)	" montes ocupados " " "	0.94	1.35
13)	" otros ocupados " " "	0.07	0.10

14) Número de explotaciones agropecuarias..... 35.435

15) Número de explotaciones agropecuarias por 100 km2. de sup. ocupada.... 250

16) Número de habitaciones en las explotaciones..... 41.275

17) Número de habitantes que viven en las explot. 225.714 de la pob.total. 47.61%

18) Cabezas de ganado vacuno..... 720.444

(COMARCA No. 111 - MONTERIA)

19) Dinámica demográfica:

Período 1938-51	Población censal inicial	Población censal final	Población teórica final	Efecto Migratorio Inmigr. +	Emigr. -	Indice Migratorio +	-
Población rural	135.698	163.534	180.073		16.539		9.2
Población urbana	36.008	59.054	47.781	11.273		23.6	
Población total	171.706	222.588	227.854		5.266		2.3
Período 1951-64							
Población rural	163.534	330.437	247.590	82.849		33.5	
Población urbana	59.054	143.626	89.408	54.218		60.6	
Población total	222.588	474.065	336.998	137.067		40.7	

20) Municipios de la Comarca: Tasas Medias de Crecimiento anual de su población 1938-51 y 1951-64; Población Rural y Urbana en 1964

	Municipios	Dpto.	Tasa media crecimiento anual o/oo Períodos 1938-51	1951-64	Población en 1964 Rural	Urbana
1.	Montería	Córdoba	14	60	55.798	70.531
2.	Arboletes	Antioquia	*	*	24.371	2.198
3.	Los Córdobas	Córdoba	*	*	13.187	-
4.	Puerto Escondido	Córdoba	*	*	9.169	1.343
5.	San Pelayo	Córdoba	19	03	16.305	2.209
6.	Cereté	Córdoba	01	**	17.817	11.849
7.	San Carlos	Córdoba	17	20	11.100	1.965
8.	Ciénaga de Oro	Córdoba	20	23	17.182	8.047
9.	Sahagún	Córdoba	33	**	29.301	11.560
10.	San Marcos	Sucre	22	29	10.844	7.083
11.	Pueblo Nuevo	Córdoba	*	*	13.731	3.425
12.	Planeta Rica	Córdoba	*	*	18.477	5.959
13.	Ayapel	Córdoba	- 13	**	26.280	5.610
14.	Montelíbano	Córdoba	*	*	28.778	5.582
15.	Tierralta	Córdoba	*	*(1)	25.211	4.415
16.	Valencia	Córdoba	*	*	10.888	1.650

(1) La tasa de crecimiento para el período 1951-64, incluye población de los municipios segregados durante el mismo lapso.

REGION DE MEDELLIN COMARCA DE TURBO # 201

Características demográficas y geográficas en el año de 1964

1) Superficie geográfica 18.242

2) Densidad relativa de poblacion por 1 km2. de sup. geográfica 34.9

3) Superficie ocupada abarca el % de la superficie geográfica con .. Km2.

4) Densidad relativa de población por 1 km2. de superficie ocupada 26.0

5) Tierras y habitantes por pisos térmicos:

Piso Térmico	Superficie	%
Cálido	18.242	100.00
Templado		
Frío		
Páramo		
TOTAL	18.242	100.00

6) Uso de la tierra ocupada

	Km2.	%
Cultivos permanentes		
Cultivos temporales		
Tierra arable en descanso		
Praderas y pastos perman.		
Montes y bosques		
Otras tierras		
TOTAL		

7) Densidad de población por 1 km2. de superficie cultivada ..... 393.

		Pob.Tot.	Pob.Rur.
8)	Superficie geográfica por 1 habitante	9.89	12.39
9)	" ocupada " " "	3.84	4.85
10)	" cultivada " " "	0.25	0.32
11)	" pastos ocupados por 1 habitante	0.75	0.95
12)	" montes ocupados " " "	2.29	2.89
13)	" otros ocupados " " "		

14) Número de explotaciones agropecuarias 3.303

15) Número de explotaciones agropecuarias por 100 km2. de sup. ocupada..

16) Número de habitaciones en las explotaciones 4.103

17) Número de habitantes que viven en las explot. 21.262 de la pobl. tot. 33.37%

18) Cabezas de ganado vacuno..... 31.944

(COMARCA No. 201 - TURBO)

19) Dinámica demográfica:

Período 1938-51	Población censal inicial	Población censal final	Población teórica final	Efecto Migratorio Inmigr +	Efecto Migratorio Emigr -	Indice Migratorio +	Indice Migratorio -
Población rural	17.727	17.962	23.524		5.562		23.6
Población urbana		5.412		5.412			
Población Total	17.727	23.374	23.524		150		0.6
Período 1951-64							
Población rural	17.962	50.446	27.194	23.252		85.5	
Población urbana	5.412	13.259	8.194	5.065		61.8	
Población Total	23.374	63.705	35.388	28.317		80.0	

20) Municipios de la Comarca: Tasas Medias de Crecimiento anual de su población 1938-51 y 1951-64; Población Rural y Urbana en 1964

	Municipios	Dpto.	Tasa media crecimiento anual o/oo Períodos 1938-51	1951-64	Población en 1964 Rural	Urbana
1.	Turbo	Antioquia	24		35.476	7.375
2.	Chigorodó	Antioquia	81	129	3.975	2.381
3.	Acandí	Chocó	06	49	4.917	1.686
4.	Riosucio	Chocó	12	51	6.078	1.817

REGION DE MEDELLIN COMARCA DE ALTO SINU # 202

Características demográficas y geográficas en el año de 1964

1) Superficie geográfica 2.442

2) Densidad relativa de población por 1 km2. de sup. geográfica 9.4

3) Superficie ocupada abarca el 40.3% de la superficie geográfica con .... 986 Km2.

4) Densidad relativa de población por 1 km2. de superficie ocupada 23.4

5) Tierras y habitantes por pisos térmicos:

Piso Térmico	Superficie	%
Cálido	422	17.28
Templado	1.392	57.00
Frío	580	23.75
Páramo	48	1.97
TOTAL	2.442	100.00

6) Uso de la tierra ocupada

	Km2.	%
Cultivos permanentes	30	3.042
Cultivos temporales	73	7.403
Tierra arable en descanso	21	2.129
Praderas y pastos perman.	383	38.843
Montes y bosques	423	42.900
Otras tierras	56	5.679
TOTAL	986	100.00

7) Densidad de población por 1 km2. de superficie cultivada 224

	Pob.Tot.	Pob.Rur.
8) Superficie geográfica por 1 habitante	10.59	12.46
9) " ocupada " " "	4.27	5.02
10) " cultivada " " "	0.45	0.53
11) " pastos ocupados por 1 habitante.....	1.66	1.95
12) " montes ocupados " " "	1.83	2.15
13) " otros ocupados " " "	0.24	0.28

14) Número de explotaciones agropecuarias 3.508

15) Número de explotaciones agropecuarias por 100 km2. de sup. ocupada..... 355

16) Número de habitaciones en las explotaciones 3.422

17) Número de habitantes que viven en las explot. 18.773 de la pobl. tot...81.33%

18) Cabezas de ganado vacuno 23.897

(COMARCA No. 202 - ITUANGO)

19) Dinámica demográfica:

Período 1938-51	Población censal inicial	Población censal final	Población teórica final	Efecto Migratorio Inmigr. +	Emigr. -	Indice Migratorio +	-
Población rural	17.712	16.506	23.504		6.998		29.8
Población urbana	2.854	2.673	3.787		1.114		29.4
Población Total	20.566	19.179	27.291		8.112		29.7
Período 1951-64							
Población rural	16.506	19.614	24.990		5.376		21.5
Población urbana	2.673	3.466	4.047		581		14.4
Población Total	19.179	23.080	29.037		5.957		20.5

20) Municipios de la Comarca: Tasas Medias de Crecimiento anual de su población 1938-51 y 1951-64; Población Rural y Urbana en 1964

Municipios	Dpto.	Tasa media crecimiento anual o/oo Períodos 1938-51	1951-64	Población en 1964 Rural	Urbana
1. Ituango	Antioquia	- 06	14	19.614	3.466

REGION DE MEDELLIN COMARCA DE BAJO CAUCA # 203

Características demográficas y geográficas en el año de 1964

1) Superficie geográfica 5.407

2) Densidad relativa de población por 1 km2. de sup. geográfica 7.9

3) Superficie ocupada abarca el 59.2% de la superficie geográfica con .... 3.203 Km2.

4) Densidad relativa de población por 1 km2. de superficie ocupada 13.3

5) Tierras y habitantes por pisos térmicos:

Piso Térmico	Superficie	%
Cálido	5.241	96.93
Templado	166	3.07
Frío		
Páramo		
TOTAL	5.407	100.00

6) Uso de la tierra ocupada

	Km2.	%
Cultivos permanentes	25	0.780
Cultivos temporales	147	4.589
Tierra arable en descanso	138	4.308
Praderas y pastos perman.	1.218	38.026
Montes y bosques	1.533	47.861
Otras tierras	142	4.433
TOTAL	3.203	100.00

7) Densidad de población por 1 km2. de superficie cultivada 248

	Pob.Tot.	Pob.Rur.
8) Superficie geográfica por 1 habitante	12.71	14.64
9) " ocupada " " "	7.52	8.66
10) " cultivada " " "	0.40	0.46
11) " pastos ocupados por 1 habitante	2.86	3.29
12) " montes ocupados " " "	3.60	4.15
13) " otros ocupados " " "	0.33	0.38

14) Número de explotaciones agropecuarias 3.627

15) Número de explotaciones agropecuarias por 100 km2. de sup. ocupada 113

16) Número de habitaciones en las explotaciones 3.701

17) Número de habitantes que viven en las explot. 20.159 de la pobl. total .. 47.32%

18) Cabezas de ganado vacuno 73.952

(COMARCA No. 203 - CAUCA LA)

19) Dinámica demográfica :

Período 1938-51	Población censal inicial	Población censal final	Población teórica final	Efecto migratorio Inmigr. +	Emigr. -	Indice Migratorio +	-
Población rural	8.071	9.071	10.710		939		8.8
Población urbana							
Población Total	8.071	9.071	10.710		939		8.8
Período 1951-64							
Población rural	9.771	36.980	14.793	22.187		150	
Población urbana		5.616		5.616			
Población Total	9.771	42.596	14.793	27.803		187.9	

20) Municipios de la Comarca: Tasas Medias de crecimiento anual de su población 1938-51 y 1951-64; Población Rural y Urbana en 1964

Municipios	Dpto.	Tasa media crecimiento anual o/oo Períodos 1938-51	1951-64	Población en 1964 Rural	Urbana
1. Caucasia	Antioquia	- 35	162	18.962	5.616
2. Cáceres	Antioquia	70	84	18.018	-

REGION DE MEDELLIN COMARCA DE NECHI # 204

Características demográficas y geográficas en el año de 1964

1) Superficie geográfica 9.897

2) Densidad relativa de población por 1 km2. de sup. geográfica 5.4

3) Superficie ocupada abarca el 19.1% de la superficie geográfica con ... 1.890 Km2.

4) Densidad relativa de población por 1 km2. de superficie ocupada..... 28.5

5) Tierras y habitantes por pisos térmicos:

Piso Térmico	Superficie	%
Cálido	7.713	77.93
Templado	2.120	21.42
Frío	64	0.65
Páramo		
TOTAL	9.897	100.00

6) Uso de la tierra ocupada

	Km2.	%
Cultivos permanentes	18	9.952
Cultivos temporales	60	3.174
Tierra arable en descanso	60	3.174
Praderas y pastos perman.	737	38.994
Montes y bosques	957	50.634
Otras tierras	58	3.068
TOTAL	1.890	100.00

7) Densidad de población por 1 km2. de superficie cultivada 690

	Pob.Tot.	Pob.Rur.
8) Superficie geográfica por 1 habitante	18.35	27.81
9) " ocupada " " "	3.51	5.32
10) " cultivada " " "	0.14	0.21
11) " pastos ocupados por 1 habitante	1.37	2.08
12) " montes ocupados " " "	1.78	2.70
13) " otros ocupados " " "	0.10	0.16

14) Número de explotaciones agropecuarias 3.992

15) Número de explotaciones agropecuarias por 100 km2. de sup. ocupada.... 211

16) Número de habitaciones en las explotaciones 4.292

17) Número de habitantes que viven en las explot. 23.904 de la pobl. tot.. 44.86%

18) Cabezas de ganado vacuno 54.829

(COMARCA No. 204 - ZARAGOZA)

19) Dinámica demográfica:

Período 1938-51	Población censal inicial	Población censal final	Población teórica final	Efecto Migratorio Inmigr. +	Efecto Migratorio Emigr. -	Indice Migratorio +	Indice Migratorio -
Población rural	25.258	27.912	33.517		5.605		16.7
Población urbana	5.205	13.270	6.907	6.363		91.3	
Población Total	30.463	41.182	40.424	758		1.9	
Período 1951-64							
Población rural	27.912	35.156	42.259		7.103		16.8
Población urbana	13.270	18.125	20.091		1.966		9.8
Población Total	41.182	53.281	62.350		9.069		14.5

20) Municipios de la Comarca: Tasas Medias de Crecimiento anual de su población 1938-51 y 1951-64; Población rural y urbana en 1964

Municipios	Dpto.	Tasa media crecimiento anual o/oo Períodos 1938-51	1951-64	Población en 1964 Rural	Urbana
1. Zaragoza	Antioquia	53	16	10.015	2.134
2. Remedios	Antioquia	41	11	11.703	2.090
3. Segovia	Antioquia	02	29	1.194	9.234
4. Amalfi	Antioquia	04	24	12.244	4 667

REGION DE MEDELLIN COMARCA DE YARUMAL # 205

Características demográficas y geográficas en el año de 1964

1) Superficie geográfica 4.319

2) Densidad relativa de población por 1 km2. de sup. geográfica 23.5

3) Superficie ocupada abarca el 40.8% de la superficie geográfica con .... 1.765 km2.

4) Densidad relativa de población por 1 km2. de superficie ocupada 57.7

5) Tierras y habitantes por pisos térmicos: 6) Uso de la tierra ocupada

Piso Térmico	Superficie	%		Km2.	%
			Cultivos permanentes		
			Cultivos temporales		
Cálido	1.724	39.92	Tierra arable en descanso		
Templado	1.669	38.64	Praderas y pastos perman.		
Frío	898	20.79	Montes y bosques		
Páramo	28	0.65	Otras tierras		
TOTAL	4.319	100.00	TOTAL		

7) Densidad de población por 1 km2. de superficie cultivada ..... 628.

	Pob. Tot.	Pob. Rur.
8) Superficie geográfica por 1 habitante	4.29	5.67
9) " ocupada " " "	1.73	2.28
10) " cultivada " " "	0.16	0.21
11) " pastos ocupados por 1 habitante	0.83	1.10
12) " montes ocupados " " "	0.50	0.66
13) " otros ocupados " " "		

14) Número de explotaciones agropecuarias 10.025

15) Número de explotaciones agropecuarias por 100 km2. de sup. ocupada 567

16) Número de habitantes en las explotaciones 9.992

17) Número de habitantes que viven en las explot. 5o.837 de la pob. tot.... 55.90%

18) Cabezas de ganado vacuno 86.002

(COMARCA No. 205 - YARUMAL)

19) Dinámica demográfica:

Período 1938-51	Población censal inicial	Población censal final	Población teórica final	Efecto Migratorio Inmigr. +	Emigr. -	Indice Migratorio +	-
Población rural	53.813	65.118	71.410		6.292		8.8
Población urbana	17.512	14.837	23.238		8.401		36.1
Población Total	71.325	79.955	94.648		14.693		15.5
Período 1951-64							
Población rural	65.118	76.986	98.589		21.603		21.9
Población urbana	14.837	24.680	22.463	2.217		9.9	
Población Total	79.955	101.666	121.052		19.386		16.0

20) Municipios de la Comarca: Tasas medias de Crecimiento anual de su población 1938-51 y 1951-64; Población Rural y Urbana en 1964

Municipios	Dpto.	Tasa media crecimiento anual o/oo Períodos 1938-51	1951-64	Población en 1964 Rural	Urbana
1. Yarumal	Antioquia	11	23	21.615	16.823
2. Valdivia	Antioquia	18	11	10.953	2.264
3. Anorí	Antioquia	05	19	9.451	2.100
4. Campamento	Antioquia	04	26	10.208	-
5. Angostura	Antioquia	07	09	10.447	1.720
6. San Andrés	Antioquia	- 03	21	8.309	1.773
7. Toledo	Antioquia	08	07	6.003	-
8. San José	Antioquia	*	*	-	-

REGION DE MEDELLIN COMARCA DE SANTAFE # 206

Características demográficas y geográficas en el año de 1964

1) Superficie geográfica 2.035

2) Densidad relativa de población por 1 km2. de sup. geográfica 40.0

3) Superficie ocupada abarca el 48.7% de la superficie geográfica con ... 992 Km2.

4) Densidad relativa de población por 1 km2. de superficie ocupada..... 82.0

5) Tierras y habitantes por pisos térmicos:

Piso Térmico	Superficie	%
Cálido	571	28.06
Templado	837	41.13
Frío	539	26.49
Páramo	88	4.32
TOTAL	2.035	100.00

6) Uso de la tierra ocupada

	Km2.	%
Cultivos permanentes	101	10.181
Cultivos temporales	125	12.600
Tierra arable en descanso	58	5.846
Praderas y pastos perman.	453	45.665
Montes y bosques	144	14.516
Otras tierras	111	11.189
TOTAL	992	100.00

7) Densidad de población por 1 km2. de superficie cultivada ..... 360.

	Pob. Tot.	Pob. Rur.
8) Superficie geográfica por 1 habitante.....	2.50	3.00
9) " ocupada " " "	1.22	1.46
10) " cultivada " " "	0.28	0.34
11) " pastos ocupados por 1 habitante.....	0.56	0.67
12) " montes ocupados " " "	0.18	0.22
13) " otros ocupados " " "	0.13	0.16

14) Número de explotaciones agropecuarias 12.420

15) Número de explotaciones agropecuarias por 100 km2. de sup. ocupada 1.252

16) Número de habitaciones en las explotaciones 10.339

17) Número de habitantes que viven en las explot. 54.234 de la pob. tot..... 66.66%

18) Cabezas de ganado vacuno 41.055

(COMARCA No. 206 - SANTA FE)

19) Dinámica demográfica:

Período 1938-51	Población censal inicial	Población censal final	Población teórica final	Efecto migratorio Inmigr. +	Emigr. -	Indice Migratorio +	-
Población rural	55.092	59.656	73.107		13.451		18.4
Población urbana	8.370	8.103	11.107		3.004		27.0
Población Total	63.462	67.759	84.214		16.455		19.5
Período 1951-64							
Población rural	59.656	67.881	90.319		22.438		24.8
Población urbana	8.103	13.474	12.268	1.206		9.8	
Población Total	67.759	81.355	102.587		21.232		20.7

20) Municipios de la Comarca: Tasas Medias de Crecimiento anual de su población 1938-51 y 1951-64; Población Rural y Urbana en 1964

	Municipios	Dpto.	Tasa media crecimiento anual o/oo Períodos 1938-51	1951-64	Población en 1964 Rural	Urbana
1.	Santa Fé	Antioquia	- 06	48	16.576	6.002
2.	Giraldo	Antioquia	- 19	- 02	3.523	-
3.	Buriticá	Antioquia	06	12	5.726	-
4.	Peque	Antioquia	04	13	6.963	-
5.	Sabanalarga	Antioquia	02	10	5.683	-
6.	Liborina	Antioquia	10	09	9.612	1.839
7.	Olaya	Antioquia	17	- 02	3.140	-
8.	Sopetran	Antioquia	04	00	9.432	3.646
9.	San Jerónimo	Antioquia	06	08	7.226	1.987

REGION DE MEDELLIN COMARCA DE DABEIBA # 207

Características demográficas y geográficas en el año de 1964

1) Superficie geográfica 5.244

2) Densidad relativa de población por 1 km2. de sup. geográfica 14.2

3) Superficie ocupada abarca el 43.2% de la superficie geográfica con .... 2.269 Km2.

4) Densidad relativa de población por 1 km2. de superficie ocupada 32.8

5) Tierras y habitantes por pisos térmicos:

Piso Térmico	Superficie	%
Cálido	2.629	50.13
Templado	1.657	31.60
Frío	815	15.54
Páramo	143	2.73
TOTAL	5.244	100.00

6) Uso de la tierra ocupada

	Km2	%
Cultivos permanentes	101	4.451
Cultivos temporales	141	6.214
Tierra arable en descanso	200	8.814
Praderas y pastos perman.	689	30.365
Montes y bosques	1.049	46.231
Otras tierras	89	3.922
TOTAL	2.269	100.00

7) Densidad de población por 1 km2. de superficie cultivada ..... 308.

	Pob. Totl.	Pob. Rur.
8) Superficie geográfica por 1 habitante	7.06	8.49
9) " ocupada " " "	3.05	3.67
10) " cultivada " " "	0.33	0.40
11) " pastos ocupados por 1 habitante.....	0.93	1.12
12) " montes ocupados " " "	1.41	1.69
13) " otros ocupados " " "	0.11	0.14

14) Número de explotaciones agropecuarias 8.619

15) Número de explotaciones agropecuarias por 100 km2. de sup. ocupada:. 379

16) Número de habitaciones en las explotaciones 8.121

17) Número de habitantes que viven en las explot. 43.510 de la pob. tot. 58.47%

18) Cabezas de ganado vacuno 61.650

(COMARCA No. 207 - DABEIBA)

19) Dinámica demográfica:

Período 1938-51	Población censal inicial	Población censal final	Población teórica final	Efecto migratorio Inmigr. +	Emigr. -	Indice Migratorio +	-
Población rural	42.324	43.528	56.164		12.636		22.5
Población urbana	7.524	8.664	9.984		1.320		13.2
Población Total	49.848	52.192	66.148		13.956		21.1
Período 1951-64							
Población rural	43.528	61.908	65.901		3.993		6.1
Población urbana	8.664	12.500	13.117		617		4.7
Población Total	52.192	74.408	79.019		4.611		5.8

20) Municipios de la Comarca: Tasas Medias de Crecimiento anual de su población 1938-51 y 1951-64; Población rural y urbana en 1964

Municipios	Dpto.	Tasa media crecimiento anual o/oo Períodos 1938-51	1951-64	Población en 1964 Rural	Urbana
1. Dabeiba	Antioquia	15	30	23.852	4.218
2. Mutatá	Antioquia	79	88	4.671	-
3. Cañasgordas	Antioquia	16	05	14.811	4.464
4. Abriaquí	Antioquia	10	-08	2.856	-
5. Frontino	Antioquia	-34	48	15.718	3.818

REGION DE MEDELLIN COMARCA DE QUIBDO # 208

Características demográficas y geográficas en el año de 1964

1) Superficie geográfica 13.451

2) Densidad relativa de población por 1 km2. de sup. geográfica 4.5

3) Superficie ocupada abarca el de la superficie geográfica con ... Km2.

4) Densidad relativa de población por 1 km2. de superficie ocupada. .....

5) Tierras y habitantes por pisos térmicos:

Piso Térmico	Superficie	%
Cálido	12.538	93.21
Templado	491	3.65
Frío	358	2.66
Páramo	64	0.48
TOTAL	13.451	100.00

6) Uso de la tierra ocupada

	Km2.	%
Cultivos permanentes		
Cultivos temporales		
Tierra arable en descanso		
Praderas y pastos perman.		
Montes y bosques		
Otras tierras		
TOTAL		

7) Densidad de población por 1 km2. de superficie cultivada ..... _____

Pob. Tot. Pob. Rur.

8) Superficie geográfica por 1 habitante .....

9) " ocupada " " " .....

10) " cultivada " " " .....

11) " pastos ocupados por 1 habitante .....

12) " montes ocupados " " " .....

13) " otros ocupados " " " .....

14) Número de explotaciones agropecuarias .....

15) Número de explotaciones agropecuarias por 100 km2. de sup. ocupada.

16) Número de habitaciones en las explotaciones .....

17) Número de habitantes que viven en las explot. de la pob. tot. %

18) Cabezas de ganado vacuno .....

(COMARCA No. 208 - QUIBDO)

19) Dinámica demográfica:

Período 1938-51	Población Censal inicial	Población censal final	Población teórica final	Efecto Migratorio Inmigr. +	Emigr. -	Indice Migratorio +	-
Población rural	30.177	33.764	40.045		6.281		15.7
Población urbana	5.278	9.013	7.004	2.009		28.7	
Población total	35.455	42.777	47.049		4.272		9.1
Período 1951-64							
Población rural	33.764	40.141	51.119		10.978		21.5
Población urbana	9.013	19.989	13.645	6.344		46.5	
Población total	42.777	60.130	64.704		4.634		7.2

20) Municipios de la Comarca: Tasas Medias de Crecimiento anual de su población 1938-51 y 1951-64; Población Rural y Urbana en 1964

Municipios	Dpto.	Tasas media crecimiento anual o/oo Períodos 1938-51	1951-64	Población en 1964 Rural	Urbana
1. Quibdó (1)	Chocó	15	27	22.937	19.989
2. Murindó	Antioquia	13	37	2.522	-
3. Bellavista (Bojayá)	Chocó	*	*	3.888	-
4. Lloró	Chocó	*	*	5.207	-
5. Bagadó	Chocó	11	14	5.587	-

(1) La tasa de crecimiento, para el período 1951-64 incluye población de los municipios segregados durante el mismo lapso.

REGION DE MEDELLIN COMARCA DE URRAO # 209

Características demográficas y geográficas en el año de 1964

1) Superficie geográfica 4.957

2) Densidad relativa de población por 1 km2. de sup. geográfica 14.4

3) Superficie ocupada abarca el 25.9% de la superficie geográfica con ... 1.286 Km2.

4) Densidad relativa de población por 1 km2. de superficie ocupada 55.5

5) Tierras y habitantes por pisos térmicos:

Piso Térmico:	Superficie	%
Cálido	2.233	45.05
Templado	1.109	22.37
Frío	1.563	31.53
Páramo	52	1.05
TOTAL	4.957	100.00

6) Uso de la tierra ocupada

	Km2.	%
Cultivos permanentes	107	8.320
Cultivos temporales	109	8.475
Tierra arable en descanso	87	6.765
Praderas y pastos perman.	568	44.167
Montes y bosques	365	28.382
Otras tierras	50	3.888
TOTAL	1.286	100.00

7) Densidad de población por 1 km2. de superficie cultivada ..... 331.

	Pob. Tot.	Pob. Rur.
8) Superficie geográfica por 1 habitante	7.09	9.03
9) " ocupada " " "	1.80	2.29
10) " cultivada " " "	0.30	0.38
11) " pastos ocupados por 1 habitante	0.76	0.97
12) " montes ocupados " " "	0.51	0.65
13) " otros ocupados " " "	0.06	0.08

14) Número de explotaciones agropecuarias 8 203

15) Número de explotaciones agropecuarias por 100 km2. de sup. ocupada. 637

16) Número de habitaciones en las explotaciones 8.163

17) Número de habitantes que viven en las explot. 47.907 de la pob. tot 67.05%

18) Cabezas de ganado vacuno 68.069

(COMARCA No. 209 - URRAO)

19) Dinámica demográfica:

Período 1938-51	Población censal inicial	Población censal final	Población teórica final	Efecto Migratorio Inmigr. +	Emigr. -	Indice Migratorio +	-
Población rural	44.115	44.638	58.540		13.902		23.7
Población urbana	8.534	11.946	11.325	621		5.5	
Población total	52.649	56.584	69.865		13.281		19.0
Período 1951-64							
Poblacion rural	44.638	56.108	67.582		11.474		17.0
Poblacion urbana	11.946	15.332	18.086		2.754		15.0
Poblacion total	56.584	71.440	85.668		14.228		16.6

20) Municipios de la Comarca: Tasas Medias de Crecimiento anual de su población 1938-51 y 1951-64; Poblacion Rural y Urbana en 1964

Municipios	Dpto.	Tasa media crecimiento anual o/oo Periodos 1938-51	1951-64	Población en 1964 Rural	Urbana
1. Urrao	Antioquia	05	26	21.158	7.712
2. Concordia	Antioquia	06	06	11.180	5.187
3. Betulia	Antioquia	-08	32	11.958	2.433
4. Caicedo	Antioquia	21	02	5.619	-
5. Anzá	Antioquia	12	03	6.193	-

REGION DE MEDELLIN COMARCA DE ANDES # 210

Características demográficas y geográficas en el año de 1964

1) Superficie geográfica 2.775

2) Densidad relativa de población por 1 km2. de sup. geográfica 40.9

3) Superficie ocupada abarca el 30.5% de la superficie geográfica con 848 Km2

4) Densidad relativa de población por 1 km2. de superficie ocupada 126.0

5) Tierras y habitantes por pisos térmicos:

Piso Térmico	Superficie	%
Cálido	285	10.27
Templado	1.262	45.48
Frío	1.101	39.67
Páramo	127	4.58
TOTAL	2.775	100.00

6) Uso de la tierra ocupada

	Km2.	%
Cultivos permanentes	271	31.957
Cultivos temporales	80	9.433
Tierra arable en descanso	65	7.665
Praderas y pastos perman.	268	31.603
Montes y bosques	129	15.212
Otras tierras	35	4.127
TOTAL	848	100.00

7) Densidad de población por 1 km2. de superficie cultivada 304

	Pob. Tot.	Pob. Rur
8) Superficie geográfica por 1 habitante	1.65	2.37
9) " ocupada " " "	0.79	1.13
10) " cultivada " " "	0.33	0.47
11) " pastos ocupados por 1 habitante	0.25	0.36
12) " montes ocupados " " "	0.12	0.17
13) " otros ocupados " " "	0.03	0.04

14) Número de explotaciones agropecuarias 9.470

15) Número de explotaciones agropecuarias por 100 km2. de sup. ocupada 1.116

16) Número de habitaciones en las explotaciones 10.170

17) Número de habitantes que viven en las explot. 62.534 de la pob. tot 55.10%

18) Cabezas de ganado vacuno 29.231

(COMARCA No. 210 - ANDES)

19) Dinamica demografica:

Periodo 1938-51	Población censal inicial	Poblacion censal final	Poblacion teorica final	Efecto Migratorio Inmig. +	Emigr. -	Indice Migratorio +	-
Población rural	70.158	85.440	93.100		7.660		8.2
Poblacion urbana	14.749	21.651	19.572	2.079		10.6	
Población total	84.907	107.091	112.672		5.581		5.0
Período 1951-64							
Población rural	85.440	79.019	129.356		50.337		38.9
Población urbana	21.651	34.457	32.780	1.677		5.1	
Población total	107.091	113.476	162.136		48.660		30.0

20) Municipios de la Comarca: Tasas Medias de Crecimiento anual de su población 1938-51 y 1951-64; Poblacion Rural y Urbana en 1964.

Municipios	Dpto.	Tasa media crecimiento anual o/oo Períodos 1938-51	1951-64	Población en 1964 Rural	Urbana
1. Andes	Antioquia	30	-13	23.287	11.135
2. Jardin	Antioquia	05	19	9.826	4.387
3. Betania	Antioquia	17	15	12.344	2.748
4. Bolivar	Antioquia	10	20	14.666	9.532
5. Salgar	Antioquia	11	00	13.886	4.966
6. El Carmen (Atrato)	Chocó	13	11	5.010	1.689

REGION DE MEDELLIN COMARCA DE FREDONIA # 211

Características demográficas y geográficas en el año de 1964

1) Superficie geográfica 1.319

2) Densidad relativa de población por 1 km2. de sup. geográfica..... 87.0

3) Superficie ocupada abarca el 93.1% de la superficie geográfica con ..... 1.229 Km2.

4) Densidad relativa de población por 1 km2. de superficie ocupada..... 93.6

5) Tierras y habitantes por pisos térmicos:

Piso Térmico	Superficie	%
Cálido	452	34.27
Templado	650	49.28
Frío	217	16.45
Páramo		
TOTAL	1.319	100.00

6) Uso de la tierra ocupada

	Km2.	%
Cultivos permanentes	287	23.352
Cultivos temporales	15	1.220
Tierra arable en descanso	83	6.753
Praderas y pastos perman.	705	57.363
Montes y bosques	95	7.720
Otras tierras	44	3.580
TOTAL	1.229	100.00

7) Densidad de población por 1 km2. de superficie cultivada ..... 310.

	Pob.Tot.	Pob.Rur.
8) Superficie geográfica por 1 habitante	1.15	1.69
9) " ocupada " " "	1.07	1.57
10) " cultivada " " "	0.32	0.46
11) " pastos ocupados por 1 habitante.....	0.61.	0.90
12) " montes ocupados " " "	0.08	0.12
13) " otros ocupados " " "	0.03	0.05

14) Número de explotaciones agropecuarias 10.376

15) Número de explotaciones agropecuarias por 100 km2. de sup. ocupada 844

16) Número de habitaciones en las explotaciones 11.896

17) Número de habitantes que viven en las explot. 68.446 de la pob. total.. 59.64%

18) Cabezas de ganado vacuno 95.318

(COMARCA No. 211 - FREDONIA)

19) Dinámica demografica

Periodo 1938-51	Población censal inicial	Población censal final	Población teórica final	Efecto Migratorio Inmigr +	Emigr -	Indice Migratorio +	-
Población rural	84.043	75.428	111 525		36.097		32.4
Población urbana	22.697	23 828	30 119		6 291		20 9
Población total	106.740	99 256	141 644		42 388		29 9
Período 1951-64							
Población rural	75.428	78.205	114.197		35 992		31.5
Población urbana	23.828	36.555	36.076	479		1.3	
Población total	99.256	114.760	150 273		35.513		23.6

20) Municipios de la Comarca: Tasas Medias de Crecimiento anual de su población 1938-51 y 1951-64; Población rural y urbana en 1964

Municipios	Dpto.	Tasa media crecimiento anual o/oo Periodos 1938-51	1951-64	Población en 1964 Rural	Urbana
1. Fredonia	Antioquia	-20	13	16.107	7 795
2. Venecia	Antioquia	00	10	8 840	3.956
3. Tarso	Antioquia	-10	03	5 209	1.513
4. Pueblorrico	Antioquia	03	-04	7.686	2 791
5 Jerico	Antioquia	-09	21	13.414	8 071
6 Támesis	Antioquia	-01	11	15 237	5.247
7. Valparaiso	Antioquia	01	15	820	2 999
8. Caramanta	Antioquia	05	06	5 892	4 183

REGION DE MEDELLIN COMARCA DE MEDELLIN # 212

Características demográficas y geográficas en el año de 1964

1) Superficie geográfica 3.852

2) Densidad relativa de población por 1 km2. de sup. geográfica 324.3

3) Superficie ocupada abarca el 77.7% de la superficie geográfica con ... 2.996 Km2

4) Densidad relativa de población por 1 km2. de superficie ocupada 408.3

5) Tierras y habitantes por pisos térmicos:

Pisos térmicos	Superficie	%
Cálido	297	7.72
Templado	1.698	44.08
Frío	1.769	45.92
Páramo	88	2.28
TOTAL	3.852	100.00

6) Uso de la tierra ocupada

	Km2.	%
Cultivos permanentes	302	10.080
Cultivos temporales	262	8.744
Tierra arable en descanso	44	1.468
Praderas y pastos perman.	1.796	59.946
Montes y bosques	460	15.353
Otras tierras	132	4.405
TOTAL	2.996	100.00

7) Densidad de población por 1 km2. de superficie cultivada ..... 2.192.

	Pob.Tot.	Pob.Rur.
8) Superficie geográfica por 1 habitante	0.31	1.47
9) " ocupada " " "	0.24	1.13
10) " cultivada " " "	0.05	0.24
11) " pastos ocupados por 1 habitante	0.14	0.66
12) " montes ocupados " " "	0.04	0.19
13) " otros ocupados " " "	0.01	0.04

14) Número de explotaciones agropecuarias 34.486

15) Número de explotaciones agropecuarias por 100 km2. de sup. ocupada 1.151

16) Número de habitaciones en las explotaciones 37.432

17) Número de habitantes que viven en las explot. 220.332 de la pobl. total. 17.63%

18) Cabezas de ganado vacuno 191.047

(COMARCA No 212 - MEDELLIN)

19) Dinámica demografica

Período 1938-51	Población censal inicial	Población censal final	Población teórica final	Efecto migratorio Inmigr. +	Emigr. -	Indice Migratorio +	-
Población rural	185.676	217.905	246.392		28.487		11.6
Población urbana	182.355	419.754	241.985	177.769		73.5	
Población total	368.031	637.659	488.377	149.282		30.6	
Período 1951-64							
Población rural	217.905	264.248	329.908		65.660		19.9
Población urbana	419.754	985.006	635.508	349.498		55.0	
Población total	637.659	1.249.254	965.416	283.838		29.4	

20) Municipios de la Comarca: Tasas Medias de Crecimiento anual de su población 1938-51 y 1951-64; Población Rural y Urbana en 1964

	Municipios	Dpto.	Tasa media crecimiento anual o/oo Períodos 1938-51	1951-64	Población en 1964 Rural	Urbana
1.	Medellín	Antioquia	59	60	55.022	717.865
2.	Bello	Antioquia	74	79	7.313	85.894
3.	Envigado	Antioquia	56	60	20.860	40.686
4.	Itagüi	Antioquia	88	98	7.768	60.318
5.	La Estrella	Antioquia	32	50	10.304	6.175
6.	San Pedro	Antioquia	05	29	6.622	3.138
7.	Balmira	Antioquia	20	-08	5.930	-
8.	Entrerrios	Antioquia	01	08	4.380	-
9.	Don Matias	Antioquia	14	21	5.589	3.502
10.	Copacabana	Antioquia	26	46	9.738	9.665
11.	Girardota	Antioquia	16	11	7.793	4.936
12.	Barbosa	Antioquia	14	-02	10.460	4.782
13.	Gómez Plata	Antioquia	07	16	6.730	3.342
14.	Carolina	Antioquia	06	23	7.925	3.291
15.	Retiro	Antioquia	- 08	29	5.714	2.322
16.	Montebello	Antioquia	06	09	7.975	1.652
17.	Santa Bárbara	Antioquia	21	07	17.305	7.779
18.	Caldas	Antioquia	28	55	7.377	17.704
19.	Amaga	Antioquia	09	24	12.662	4.381
20.	Titiribí	Antioquia	00	08	11.836	4.215
21.	Angelópolis	Antioquia	05	11	6.160	-
22.	Armenia	Antioquia	06	03	6.380	1.530
23.	Heliconia	Antioquia	16	09	8.524	-
24.	Ebéjico	Antioquia	11	12	13.881	1.829
25.	Guadalupe	Antioquia	Municipio creado después de 1964.			

REGION DE MEDELLIN COMARCA DE SANTA ROSA # 213

Características demográficas y geográficas en el año de 1964

1) Superficie geográfica 808

2) Densidad relativa de población por 1 km2. de sup. geográfica 27.9

3) Superficie ocupada abarca el 51.2% de la superficie geográfica con 414 Km2

4) Densidad relativa de población por 1 km2. de superficie ocupada 54.6

5) Tierras y habitantes por pisos térmicos:

Piso Térmico	Superficie	%
Cálido	—	
Templado	111	13.737
Frío	697	86.263
Páramo		
TOTAL	808	100.00

6) Uso de la tierra ocupada

	Km2.	%
Cultivos permanentes	5	1.207
Cultivos temporales	18	4.347
Tierra arable en descanso	1	0.241
Praderas y pastos perman.	349	84.299
Montes y bosques	33	7.971
Otras tierras	8	1.932
TOTAL	414	100.00

7) Densidad de población por 1 km2. de superficie cultivada ..... 982.

		Pob. Tot.	Pob. Rur.
8)	Superficie geográfica por 1 habitante	3.58	5.15
9)	" ocupada " " "	1.83	2.63
10)	" cultivada " " "	0.10	0.14
11)	" pastos ocupados por 1 habitante	0.54	2.22
12)	" montes ocupados " " "	0.15	0.22
13)	" otros ocupados " " "	0.03	0.05

14) Número de explotaciones agropecuarias 2.927

15) Número de las explotaciones agropecuarias por 100 km2. de sup. ocup.. 707

16) Número de habitaciones en las explotaciones 3.711

17) Número de habitantes que viven en las explot. 15.507 de la pob. tot.. 68.95%

18) Cabezas de ganado vacuno 37.377

(COMARCA No. 213 - SANTA ROSA)

19) Dinámica demográfica:

Período 1938-51	Población censal inicial	Población censal final	Población teórica final	Efecto Migratorio Inmigr. +	Emigr. -	Indice Migratorio +	-
Población rural	17.094	15.739	22.684		6.945		30.6
Población urbana	4.133	4.668	5.484		816		14.9
Población total	21.227	20.407	28.168		7.761		27.6
Período 1951-64							
Población rural	15.739	15.629	23.829		8.200		34.4
Población urbana	4.668	6.860	7.067		207		2.9
Población total	20.407	22.489	30.896		8.407		27.2

20) Municipios de la Comarca Tasas Medias de Crecimiento anual de su población 1938-51 y 1951-64. Población rural y urbana en 1964

Municipios	Dpto.	Tasa media crecimiento anual % Períodos 1938-51	1951-64	Población en 1964 Rural	Urbana
1. Santa Rosa	Antioquia	- 04	07	15.629	6.860

REGION DE MEDELLIN COMARCA DE CISNEROS # 214

Características demográficas y geográficas en el año de 1964

1) Superficie geográfica 2.753

2) Densidad relativa de población por 1 km2. de sup. geográfica 31.4

3) Superficie ocupada abarca el 69.7% de la superficie geográfica con ..... 1.919 Km2.

4) Densidad relativa de población por 1 km2. de superficie ocupada 45.0

5) Tierras y habitantes por pisos térmicos:

Piso Térmico	Superficie	%
Cálido	1.152	41.85
Templado	1.330	48.31
Frío	271	9.84
Páramo		
TOTAL	2.753	100.00

6) Uso de la tierra ocupada

	Km2.	%
Cultivos permanentes	66	3.439
Cultivos temporales	182¼	9.484
Tierra arable en descanso	176	9.171
Praderas y pastos perman.	1.123	58.520
Montes y bosques	299	15.581
Otras tierras	73	3.804
TOTAL	1.919	100.00

7) Densidad de población por 1 km2. de superficie cultivada ..... 349.

	Pob.Tot.	Pob.Rur.
8) Superficie geográfica por 1 habitante	3.19	4.65
9) " ocupada " " "	2.22	3.23
10) " cultivada " " "	0.29	0.42
11) " pastos ocupados por 1 habitante	1.30	1.89
12) " montes ocupados " " "	0.35	0.51
13) " otros ocupados " " "	0.08	0.12

14) Número de explotaciones agropecuarias 12.079

15) Número de explotaciones agropecuarias por 100 km2. de sup. ocupada.. 629

16) Número de habitaciones en las explotaciones 11.102

17) Número de habitantes que viven en las explot. 59.586 de la pob. tot. 68.96%

18) Cabezas de ganado vacuno 98.570

(COMARCA No. 214 - CISNEROS)

19) Dinámica demográfica

Período 1938-51	Población censal inicial	Población censal final	Población teórica final	Efecto Migratorio Inmigr. +	Efecto Migratorio Emigr. -	Indice Migratorio +	Indice Migratorio -
Población rural	46.062	56.256	61.124		4.868		8.0
Población urbana	15.186	19.699	20.152		453		2.2
Población total	61.248	75.955	81.276		5.321		6.5
Periodo 1951-64							
Población rural	56.256	59.3[illegible]8	85.172		25.854		30.4
Población urbana	19.699	27.082	29.824		2.742		9.2
Población total	75.955	86.400	114.996		28.596		24.8

20) Municipios de la Comarca: Tasas Medias de Crecimiento anual de su población 1938-51 y 1951-64 Población rural y urbana en 1964

	Municipios	Dpto.	Tasa media crecimiento anual o/oo Períodos 1938-51	1951-64	Población en 1964 Rural	Urbana
1.	Cisneros	Antioquia	-03	16	2.166	7.554
2.	Yolombó	Antioquia	07	**	15.800	4.948
3.	Yalí	Antioquia	*	*	10.583	2.928
4.	Maceo	Antioquia	00	- 12	5.308	2.376
5.	San Roque	Antioquia	15	**	8.609	3 272
6	Santo Domingo	Antioquia	- 02	12	10.938	3.018
7.	Caracolí	Antioquia	*	*	5.914	2.986

REGION DE MEDELLIN COMARCA DE PUERTO BERRIO # 215

Características demográficas y geográficas en el año de 1964

1) Superficie geográfica 3.325

2) Densidad relativa de población por 1 km2. de sup. geográfica..... 15.0

3) Superficie ocupada abarca el 78.0% de la superficie geográfica con 2.599 Km2

4) Densidad relativa de población por 1 km2. de superficie ocupada 21.4

5) Tierras y habitantes por pisos térmicos:

Pisos Térmicos	Superficie	%
Cálido	3.265	98.20
Templado	60	1.80
Frío		
Páramo		
TOTAL	3.325	100.00

6) Uso de la tierra ocupada

	Km2	%
Cultivos permanentes	45	1.731
Cultivos temporales	254	9.772
Tierra arable en descanso	466	17.929
Praderas y pastos perman.	1030	39.630
Montes y bosques	717	27.587
Otras tierras	87	3.347
TOTAL	2.599	100.00

7) Densidad de población por 1 km2. de superficie cultivada ..... 833.

	Pob.Tot.	Pob.Rur.
8) Superficie geográfica por 1 habitante	8.20	17.67
9) " ocupada " " "	4.67	10.06
10) " cultivada " " "	0.12	0.26
11) " pastos ocupados por 1 habitante	3.10	6.68
12) " montes ocupados " " "	0.96	2.07
13) " otros ocupados " " "	0.17	0.37

14) Número de explotaciones agropecuarias 3.755

15) Número de explotaciones agropecuarias por 100 km2. de sup. ocupada ... 144

16) Número de habitaciones en las explotaciones .....

17) Número de habitantes que viven en las explot. 15.975 de la pob. tot.. 32.05%

18) Cabezas de ganado vacuno 83.164

(COMARCA No. 215 - PUERTO BERRIO)

19) Dinámica demográfica:

Período 1938-51	Población censal inicial	Población censal final	Población teórica final	Efecto Migratorio Inmigr. +	Emigr. -	Indice Migratorio +	-
Población rural	14.077	10.849	18.680		7.831		41.9
Población urbana	7.997	11.048	10.612	436		4.1	
Población total	22.074	21.897	29.292		7.395		25.2
Período 1951-64							
Población rural	10.849	23.133	16.425	6.708		40.8	
Población urbana	11.048	26.707	16.727	9.980		59.7	
Población total	21.897	49.840	33.152	16.688		50.3	

20) Municipios de la Comarca: Tasas Medias de Crecimiento anual de su población 1938-51 y 1951-64 Población rural y urbana en 1964

Municipios	Dpto.	Tasa media crecimiento anual o/oo Períodos 1938-51	1951-64	Población en 1964 Rural	Urbana
1. Puerto Berrio	Antioquia	- 09	41	11.469	15.812
2. Puerto Boyacá	Boyacá	28	110	11.664	10.895

REGION DE MEDELLIN COMARCA DE RIONEGRO #216

Características demográficas y geográficas en el año de 1964

1) Superficie geográfica 4.822

2) Densidad relativa de población por 1 km2. de sup. geográfica 51.3

3) Superficie ocupada abarca el 55.5% de la superficie geográfica con ..... 2.678 Km2.

4) Densidad relativa de población por 1 km2. de superficie ocupada 92.3

5) Tierras y habitantes por pisos térmicos

Piso térmico	Superficie	%
Cálido	960	19.91
Templado	1.984	41.14
Frío	1.878	38.95
Páramo		
TOTAL	4.822	100.00

6) Uso de la tierra ocupada

	Km2.	%
Cultivos permanentes	140	5.227
Cultivos temporales	350	13.069
Tierra arable en descanso	146	5.451
Praderas y pastos perman.	1.175	43.876
Montes y bosques	778	29.051
Otras tierras	89	3.323
TOTAL	2.678	100.00

7) Densidad de poblacion por 1 km2. de superficie cultivada ..... 505.

	Pob.Tot.	Pob.Rurl.
8) Superficie geográfica por 1 habitante	1.95	2.64
9) " ocupada " " "	1.08	1.46
10) " cultivada " " "	0.20	0.27
11) " pastos ocupados por 1 habitante.....	0.48	0.65
12) " montes ocupados " " "	0.31	0.42
13) " otros ocupados " " "	0.03	0.04

14) Número de explotaciones agropecuarias 32.442

15) Número de explotaciones agropecuarias por 100 km2. de sup. ocupada 1.211

16) Número de habitaciones en las explotaciones 31.426

17) Número de habitantes que viven en las explot. 168.856 de la pob.tot.68.28%

18) Cabezas de ganado vacuno 133.718

(COMARCA No. 216 - RIONEGRO)

19) Dinámica demográfica:

Período 1938-51	Población censal inicial	Población censal final	Población teórica final	Efecto Migratorio Inmigr. +	Emigr. -	Indice Migratorio +	-
Población rural	135.423	157.433	179.706		22.273		12.4
Población urbana	18.973	27.630	25.129	2.501		10.0	
Población total	154.360	185.063	204.835		19.772		9.7
Período 1951-64							
Población rural.	157.433	182.320	238.354		56.034		23.5
Población urbana	27.630	64.964	41.832	23.132		55.3	
Población total	185.063	247.284	280.186		32.902		11.7

20) Municipios de la Comarca: Tasas Medias de Crecimiento anual de su población 1938-51 y 1951-64; Población Rural y Urbana en 1964

Municipios	Dpto.	Tasa media crecimiento anual o/oo Períodos 1938-51	1951-64	Población en 1964 Rural	Urbana
1. Rionegro	Antioquia	15	26	18.096	12.541
2. Guarne	Antioquia	19	22	9.848	3.940
3 San Vicente	Antioquia	04	22	14.852	-
4. Concepción	Antioquia	01	19	5.536	-
5. Alejandría	Antioquia	08	13	3.560	-
6. San Rafael	Antioquia	10	24	8.140	2.530
7. San Carlos	Antioquia	26	30	13.254	3.960
8. San Luis	Antioquia	54	51	12.860	-
9. Cocorná	Antioquia	14	11	19.226	2.971
10. Granada	Antioquia	11	22	12.591	3.464
11. Guatapé	Antioquia	01	13	2.216	2.610
12. Peñol	Antioquia	06	14	9.525	2.175
13. Marinilla	Antioquia	02	15	11.199	6.267
14. Santuario	Antioquia	18	16	10.905	6.425
15. Carmen de Viboral	Antioquia	19	12	15.699	5.721
16. La Unión	Antioquia	32	38	7.730	2.936
17. La Ceja	Antioquia	03	34	7.083	9.424

REGION DE MEDELLIN — COMARCA DE SONSON — #217

Características demográficas y geográficas en el año de 1964

1) Superficie geográfica 2.175

2) Densidad relativa de población por 1 km2. de superf. geográfica 44.6

3) Superficie ocupada abarca el 52.9% de la superficie geográfica con 1.152 Km2

4) Densidad relativa de población por 1 km2. de superficie ocupada 84.7

5) Tierras y habitantes por pisos térmicos:

Piso Térmico	Superficie	%
Cálido	636	29.24
Templado	703	32.32
Frío	694	31.91
Páramo	142	6.53
TOTAL	2.175	100.00

6) Uso de la tierra ocupada

	Km2.	%
Cultivos permanentes	136	11.805
Cultivos temporales	146	12.673
Tierra arable en descanso	138	11.979
Praderas y pastos perman.	447	38.802
Montes y bosques	244	21.180
Otras tierras	41	3.559
TOTAL	1.152	100.00

7) Densidad de población por 1 km2. de superficie cultivada ..... 346.

	Pob. Tot.	Pob. Rur.
8) Superficie geográfica por 1 habitante	2.23	3.16
9) " ocupada " " "	1.18	1.67
10) " cultivada " " "	0.29	0.41
11) " pastos ocupados por 1 habitante.....	0.48	0.68
12) " montes ocupados " " "	0.25	0.35
13) " otros ocupados " " "	0.04	0.06

14) Número de explotaciones agropecuarias 11.773

15) Número de explotaciones agropecuarias por 100 km2. de sup. ocupada 1.021

16) Número de habitaciones en las explotaciones 12.153

17) Número de habitantes que viven en las explot. 69.107 de la pob. tot. 71.29%

18) Cabezas de ganado vacuno 57.209

(COMARCA No. 217 - SONSON)

19) Dinámica demográfica:

Período 1938-51	Población censal inicial	Población censal final	Población teórica final	Efecto Migratorio Inmigr. +	Efecto Migratorio Emigr. -	Indice Migratorio +	Indice Migratorio -
Población rural	56.595	72.554	75.102		2.548		3.4
Población urbana	13.649	17.985	18.112		127		0.7
Población total	70.244	90.539	93.214		2.675		2.9
Período 1951-64							
Población rural	72.554	68.313	109.847		41.534		37.8
Población urbana	17.985	28.617	27.229	1.388		5.1	
Población total	90.539	96.930	137.076		40.146		29.3

20) Municipios de la Comarca: Tasas Medias de Crecimiento anual de su población 1938-51 y 1951-64; Población Rural y Urbana en 1964

	Municipios	Dpto.	Tasa media crecimiento anual o/oo Períodos 1938-51	Tasa media crecimiento anual o/oo Períodos 1951-64	Población en 1964 Rural	Población en 1964 Urbana
1.	Sonsón	Antioquia	15	**	23.361	16.955
2.	Abejorral	Antioquia	24	-16	23.883	6.874
3.	Argelia	Antioquia	*	*	8.974	2.250
4.	Nariño	Antioquia	21	15	12.095	2.538

REGION DE CALDENSE COMARCA DE MANIZALES #301

Características demográficas y geográficas en el año de 1964

1) Superficie geográfica 5.794

2) Densidad relativa de población por 1 km2. de sup. geográfica 100.5

3) Superficie ocupada abarca el 88.4% de la superficie geográfica con 5.122 Km2

4) Densidad relativa de población por 1 km2. de superficie ocupada 113.6

5) Tierras y habitantes por pisos térmicos

Pisos Térmicos	Superficie	%
Cálido	546	9.42
Templado	2.083	35.96
Frío	1.896	32.72
Páramo	1.269	21.90
TOTAL	5.794	100.00

6) Uso de la tierra ocupada

	Km2.	%
Cultivos permanentes	885	17.278
Cultivos temporales	428	8.356
Tierra arable en descanso	170	3.319
Praderas y pastos perman.	2.691	52.538
Montes y bosques	707	13.803
Otras tierras	241	4.705
TOTAL	5.122	100.00

7) Densidad de población por 1 km2. de superficie cultivada..... 443.

		Pob.Tot.	Pob. Rurl.
8)	Superficie geográfica por 1 habitante	0.96	1.95
9)	" ocupada " " "	0.88	1.79
10)	" cultivada " " "	0.23	0.47
11)	" pastos ocupados por 1 habitante	0.46	0.93
12)	" montes ocupados " " "	0.12	0.24
13)	" otros ocupados " " "	0.04	0.08

14) Número de explotaciones agropecuarias 38.127

15) Número de explotaciones agropecuarias por 100 Km2. de sup. ocupada 744

16) Número de habitaciones en las explotaciones .....

17) Número de habitantes que viven en las explot. 227.243 de la pob.tot.39.03%

18) Cabezas de ganado vacuno 209.899

(COMARCA No. 301 - MANIZALES)

19) Dinámica demográfica:

Período 1938-51	Población censal inicial	Población censal final	Población teórica final	Efecto Migratorio Inmigr. +	Emigr. -	Indice Migratorio +	-
Población rural	250.752	288.421	332.748		44.327		13.3
Población urbana	97.405	152.327	129.256	23.071		17.8	
Población total	348.157	440.748	462.004		21.256		4.6
Período 1951-64							
Población rural	288.421	286.925	436.669		149.744		52.2
Población urbana	152.327	295.155	230.623	64.532		28.0	
Población total	440.748	582.080	667.292		85.212		12.8

20) Municipios de la Comarca: Tasas Medias de Crecimiento anual de su población 1938-51 y 1951-64; Población rural y urbana en 1964

Municipios	Dpto.	Tasa media crecimiento anual o/oo Períodos 1938-51	1951-64	Poblacion en 1964 Rural	Urbana
1. Manizales	Caldas	29	44	31.880	190.036
2. Villa María	Caldas	18	08	11.573	5.506
3. Chinchiná	Caldas	30	32	10.362	15.944
4. Palestina	Caldas	12	17	9.297	3.187
5. Neira	Caldas	09	- 09	11.987	7.672
6. Filadelfia	Caldas	24	15	13.446	3.576
7. Aranzasu	Caldas	10	13	12.610	6.578
8. Salamina	Caldas	11	19	25.389	14.263
9. Pacora	Caldas	05	09	18.145	6.066
10. Aguadas	Caldas	05	12	26.308	10.822
11. Pensilvania	Caldas	33	00	25.869	6.710
12. Marquetalia	Caldas	35	08	8.095	3.181
13. Manzanares	Caldas	13	10	13.296	6.066
14. Marulanda	Caldas	06	10	4.956	1.515
15. Fresno	Tolima	09	06	16.654	7.058
16. Villahermosa	Tolima	04	- 11	9.828	2.625
17. Casabianca	Tolima	06	05	6.215	2.037
18. Herveo	Tolima	07	04	9.902	2.313

REGION DE CALDENSE COMARCA DE RIOSUCIO #302

Características demográficas y geográficas en el año de 1964

1) Superficie geográfica 16.12

2) Densidad relativa de población por 1 km2. de sup. geográfica 108.8

3) Superficie ocupada abarca el 81.2% de la superficie geográfica con..... 1.309 Km2.

4) Densidad relativa de población por 1 km2. de superficie ocupada 134.0

5) Tierras y habitantes por pisos térmicos:

Piso Térmico	Superficie	%
Cálido	119	7.38
Templado	906	56.20
Frío	549	34.06
Páramo	38	2.36
TOTAL	1.612	100.00

6) Uso de la tierra ocupada

	Km2.	%
Cultivos permanentes	304	23.223
Cultivos temporales	134	10.236
Tierra arable en descanso	127	9.702
Praderas y pastos perman.	434	33.155
Montes y bosques	274	20.932
Otras tierras	36	2.750
TOTAL	1.309	100.00

7) Densidad de población por 1 km2. de superficie ocupada ..... 401.

		Pob. Tot.	Pob. Rur.
8)	Superficie geográfica por 1 habitante	0.92	1.25
9)	" ocupada " " "	0.75	1.01
10)	" cultivada " " "	0.25	0.34
11)	" pastos ocupados por 1 habitante	0.25	0.34
12)	" montes ocupados " " "	0.16	0.22
13)	" otros ocupados " " "	0.02	0.02

14) Número de explotaciones agropecuarias 17.435

15) Número de explotaciones agropecuarias por 100 km2. de sup. ocupada 1.331

16) Número de habitaciones en las explotaciones .....

17) Número de habitantes que viven en las explot. 106.903 de la pob. tot. 60.91%

18) Cabezas de ganado vacuno 46.668

(COMARCA No. 302 - RIOSUCIO)

19) Dinámica demográfica:

Período 1938-51	Población censal inicial	Población censal final	Población teórica final	Efecto Migratorio Inmigr. +	Efecto Migratorio Emigr. -	Indice Migratorio +	Indice Migratorio -
Población rural	89.148	116.511	118.299		1.788		1.5
Población urbana	21.319	29.669	28.290	1.379		4.9	
Población total	110.467	146.180	146.589		409		0.3
Período 1951-64							
Población rural	116.511	129.635	176.398		46.763		26.5
Población urbana	29.669	45.847	44.919	928		2.1	
Población total	146.180	175.482	221.317		45.835		20.7

20) Municipios de la Comarca: Tasas Medias de Crecimiento anual de su población 1938-51 y 1951-64; Población rural y urbana en 1964

Municipios	Dpto.	Tasa media crecimiento anual o/oo Períodos 1938-51	1951-64	Población en 1964 Rural	Urbana
1. Riosucio	Caldas	22	11	31.417	11.274
2. Supía	Caldas	09	26	12.273	4.603
3. Marmato	Caldas	15	-09	4.040	-
4. Quinchía	Risaralda	28	04	17.708	4.311
5. Guática	Risaralda	35	17	13.883	3.042
6. Anserma	Caldas	21	17	18.411	14.129
7. Belén de Umbría	Risaralda	18	19	24.990	6.061
8. Mistrató	Risaralda	19	07	6.913	2.427

REGION DE CALDENSE COMARCA DE PEREIRA # 303

Características demográficas y geográficas en el año de 1964

1) Superficie geográfica 5.804

2) Densidad relativa de población por 1 km2. de sup. geográfica 97.5

3) Superficie ocupada abarca el 65.7% de la superficie geográfica con 3.811 Km2

4) Densidad relativa de población por 1 km2. de superficie ocupada 148.6

5) Tierras y habitantes por pisos térmicos:

Piso Térmico	Superficie	%
Cálido	917	15.80
Templado	3.025	52.12
Frío	1.472	25.36
Páramo	390	6.72
TOTAL	5.804	100.00

6) Uso de la tierra ocupada

	Km2.	%
Cultivos permanentes	1.112	29.152
Cultivos temporales	307	8.055
Tierra arable en descanso	120	3.148
Praderas y pastos perman.	1.588	41.668
Montes y bosques	594	15.586
Otras tierras	90	2.361
TOTAL	3.811	100.00

7) Densidad de población por 1 km2. de superficie cultivada ..... 399.

	Pob. Totl.	Pob Rur.
8) Superficie geográfica por 1 habitante	0.89	1.96
9) " ocupada " " "	0.67	1.48
10) " cultivada " " "	0.25	0.55
11) " pastos ocupados por 1 habitante	0.28	0.62
12) " montes ocupados " " "	0.10	0.22
13) " otros ocupados " " "	0.01	0.03

14) Número de explotaciones agropecuarias 25.637

15) Número de explotaciones agropecuarias por 100 km2. de sup. ocupada 672

16) Número de habitaciones en las explotaciones .....

17) Número de habitantes que viven en las explot. 187.255 de la pob. totl.. 33.07%

18) Cabezas de ganado vacuno 183.607

(COMARCA No. 303 - PEREIRA)

19) Dinámica demográfica:

Período 1938-51	Población censal inicial	Población censal final	Población teórica final	Efecto Migratorio Inmigr. +	Emigr. -	Indice Migratorio +	-
Población rural	175.910	231.040	233.433		2.393		1.0
Población urban	85.674	166.529	113.689	52.840		46.5	
Población total	261.584	397.569	347.122	50.447		14.5	
Período 1951-64							
Población rural	231.040	256.512	349.795		93.283		26.7
Población urbana	166.529	309.627	252.125	57.502		22.8	
Población total	397.569	566.139	601.920		35.781		5.9

20) Municipios de la Comarca: Tasas Medias de Crecimiento anual de su Población 1938-51 y 1951-64; Población Rural y Urbana en 1964

	Municipios	Dpto.	Tasa media crecimiento anual o/oo Períodos 1938-51	1951-64	Población en 1964 Rural	Urbana
1.	Pereira	Risaralda	50	38	40.878	147.487
2.	Salento	Quindío	06	- 06	5.179	2.448
3.	Santa Rosa de C.	Risaralda	28	31	42.577	31.646
4.	Filandia	Quindío	00	- 21	6.261	3.014
5.	Marsella	Risaralda	15	14	14.500	6.153
6.	Belalcázar	Caldas	15	**	9.926	3.287
7.	Risaralda	Caldas	09	03	14.340	3.144
8.	Viterbo	Caldas	*	*	4.012	7.241
9.	La Virginia	Risaralda	*	*	1.546	12.223
10.	Balboa	Risaralda	17	07	7.456	2.078
11.	La Celia	Risaralda	*	*	6.845	3.090
12.	Santuario (1)	Risaralda	15	15	10.227	5.971
13.	Apía	Risaralda	18	**	10.691	5.567
14.	Pueblorrico	Risaralda	39	25	7.054	1.807
15.	San José de Palm.	Chocó	*	76	4.605	-
16.	Ulloa	Valle	- 03	- 12	4.860	-
17.	Alcalá	Valle	13	28	8.127	4.196
18.	Cartago	Valle	49	36	9.721	55.682
19.	Ansermanuevo	Valle	- 14	- 04	13.500	5.510
20.	El Aguila	Valle	*	37	13.419	2.477
21.	El Cairo	Valle	*	05	13.751	3.267
22.	Argelia	Valle	*	*	6.957	3.339

(1) La tasa de crecimiento, para el período 1951-64, incluye población de los municipios segregados durante el mismo lapso.

REGION DE CALDENSE COMARCA DE ARMENIA # 304

Características demográficas y geográficas en el año de 1964

1) Superficie geográfica..... 1.431

2) Densidad relativa de población por 1 km2. de superf. geográfica..... 212.2

3) Superficie ocupada abarca el 92.0% de la superficie geográfica..... 1.461 Km2.

4) Densidad relativa de población por 1 km2. de superficie ocupada..... 207.6

5) Tierras y habitantes por pisos térmicos:

Piso térmico	Superficie	%
Cálido	237	16.70
Templado	1.086	71.40
Frío	135	6.50
Páramo	129	5.31
TOTAL	1.587	100.00

6) Uso de la tierra ocupada

	Km2.	%
Cultivos permanentes	539	36.89
Cultivos temporales	102	6.98
Tierra arable en descanso	12	0.82
Praderas y pastos perman.	678	46.40
Montes y bosques	99	6.77
Otras tierras	31	2.12
TOTAL	1.461	100.00

7) Densidad de población por 1 km2. de superficie cultivada..... 474

	Pob. Tot.	Pob. Rur.
8) Superficie geográfica por 1 habitante.....	0.52	1.67
9) " ocupada " " "	0.48	1.54
10) " cultivada " " "	0.21	0.68
11) " pastos ocupados por 1 habitante.....	0.22	0.71
12) " montes ocupados " " "	0.03	0.10
13) " otros ocupados " " "	0.01	0.03

14) Número de explotaciones agropecuarias..... 10.139

15) Número de explotaciones agropecuarias por 100 km2. de sup. ocupada 693

16) Número de habitaciones en las explotaciones.....

17) Número de habitantes que viven en las explot. 80.211 de la pob. tot. 26.41%

18) Cabezas de ganado vacuno..... 87.970

(COMARCA No. 304 - ARMENIA)

19) Dinámica demográfica:

Período 1938-51	Población censal inicial	Población censal final	Población teórica final	Efecto Migratorio Inmigr. +	Efecto Migratorio Emigr. -	Indice Migratorio +	Indice Migratorio -
Población rural	92.916	114.252	123.300		9.048		7.3
Población urbana	61.986	101.085	82.255	18.830		22.9	
Población total	154.902	215.337	205.555	9.782		4.8	
Período 1951-64							
Población rural	114.252	94.410	172.978		78.568		45.4
Población urbana	101.085	209.261	153.043	56.218		36.7	
Población total	315.337	303.671	326.021		22.350		6.9

20) Municipios de la Comarca: Tasas Medias de Crecimiento anual de su población 1938-51 y 1951-64; Población Rural y Urbana en 1964

Municipios	Dpto.	Tasa media crecimiento anual o/oo Períodos 1938-51	1951-64	Población en 1964 Rural	Urbana
1. Armenia (1)	Quindío	33	51	12.200	125.022
2. Calarcá	Quindío	29	05	24.492	30.342
3. Pijao	Quindío	16	- 15	9.658	4.200
4. La Tebaida	Quindío	*	*	3.242	10.020
5. Montenegro	Quindío	27	15	9.439	11.350
6. Quimbaya	Quindío	22	20	12.076	11.872
7. Obando	Valle	14	12	8.688	3.921
8. La Victoria	Valle	15	14	6.345	7.236
9. Circasia	Quindío	00	12	8.270	5.298

(1) La tasa de crecimiento, para el período 1951-64, incluye población de los municipios segregados durante el mismo lapso.

REGION DE CALI — COMARCA DE SEVILLA — # 401

Características demográficas y geográficas en el año de 1964

1) Superficie geográfica 1.112

2) Densidad relativa de población por 1 km2. de sup. geográfica 75.4

3) Superficie ocupada abarca el 72.0% de la superficie geográfica con ..... 798 Km2.

4) Densidad relativa de población por 1 km2. de superficie ocupada 105.2

5) Tierras y habitantes por pisos térmicos

Pisos térmico	Superficie	%
Cálido	—	
Templado	522	46.94
Frío	440	39.57
Páramo	150	13.49
TOTAL	1.112	100.00

6) Uso de la tierra ocupada

	Km2.	%
Cultivos permanentes	264	33.08
Cultivos temporales	40	5.01
Tierra arable en descanso	5	0.62
Praderas y pastos perman.	365	45.73
Montes y bosques	103	12.90
Otras tierras	21	2.63
TOTAL	798	100.00

7) Densidad de población por 1 km2. de superficie cultivada ..... 276.

	Pob. Tot.	Pob. Rur.
8) Superficie geográfica por 1 habitante	1.32	3.10
9) " ocupada " " "	0.95	2.23
10) " cultivada " " "	0.36	0.86
11) " pastos ocupados por 1 habitante	0.44	1.03
12) " montes ocupados " " "	0.12	0.28
13) " otros ocupados " " "	0.02	0.05

14) Número de explotaciones agropecuarias 3.827

15) Número de explotaciones agropecuarias por 100 km2. de sup. ocupada 479

16) Número de habitaciones en las explotaciones .....

17) Número de habitantes que viven en las explot. 30.023 de la pob. tot. 35.79%

18) Cabezas de ganado vacuno 32.331

(COMARCA No. 401 - SEVILLA)

19) Dinámica demográfica:

Período 1938-51	Población censal inicial	Población censal final	Población teórica final	Efecto Migratorio Inmigr. +	Efecto Migratorio Emigr. -	Indice Migratorio +	Indice Migratorio -
Población rural	34.819	65.988	46.205	19.783		42.8	
Población urbana	21.542	31.814	28.586	3.228		11.5	
Población total	56.361	97.802	74.791	23.011		30.8	
Período 1951-64							
Población rural	65.988	35.753	99.906		64.153		33.6
Población urbana	31.814	48.121	48.166		45		0.1
Población total	97.802	83.874	148.072		64.198		43.4

20) Municipios de la Comarca: Tasas Medias de Crecimiento anual de su población 1938-51 y 1951-64; Población Rural y Urbana en 1964

Municipios	Dpto.	Tasa media crecimiento anual o/oo Períodos 1938-51	1951-64	Población en 1964 Rural	Urbana
1. Sevilla	Valle	46	- 19	17.638	26.757
2. Caicedonia	Valle	28	11	11.790	16.327
3. Génova	Quindío	57	- 30	6.325	5.037

REGION DE CALI COMARCA DE TULUA # 402

Características demográficas y geográficas en el año de 1964

1) Superficie geográfica 3.993

2) Densidad relativa de población por 1 km2. de sup. geográfica 71.1

3) Superficie ocupada abarca el 82.2% de la superficie geográfica con 3.282 Km2

4) Densidad relativa de población por 1 km2. de superficie ocupada 86.4

5) Tierras y habitantes por pisos térmicos

Piso Térmico	Superficie	%
Cálido	1.279	32.03
Templado	1.856	46.48
Frío	731	18.31
Páramo	127	3.18
TOTAL	3.993	100.00

6) Uso de la tierra ocupada

	Km2	%
Cultivos permanentes	460	14.01
Cultivos temporales	491	14.96
Tierra arable en descanso		
Praderas y pastos perman.	1.786	54.41
Montes y bosques	434	13.22
Otras tierras	111	3.38
TOTAL	3.282	100.00

7) Densidad de población por 1 km2. de superficie cultivada 298.5

	Pob. Tot.	Pob. Rur.
8) Superficie geográfica por 1 habitante	1.40	2.63
9) " ocupada " " "	1.16	2.18
10) " cultivada " " "	0.34	0.64
11) " pastos ocupados por 1 habitante	0.63	1.18
12) " montes ocupados " " "	0.15	0.28
13) " otros ocupados " " "	0.03	0.07

14) Número de explotaciones agropecuarias 15.904

15) Número de explotaciones agropecuarias por 100 km2. de sup. ocupada 484

16) Número de habitaciones en las explotaciones .....

17) Número de habitantes que viven en las explot. 114.027 de la pob. tot. 40.16%

18) Cabezas de ganado vacuno 181.496

(COMARCA No. 402 - TULUA)

19) Dinámica demográfica:

Período 1938-51	Población censal inicial	Población censal final	Población teórica final	Efecto Migratorio Inmigr. +	Emigr. -	Indice Migratorio +	-
Población rural	105.304	180.411	139.738	40.673		29.1	
Población urbana	47.790	64.681	63.417	1.264		2.0	
Población total	153.094	245.092	203.155	41.937		20.6	
Período 1951-64							
Población rural	180.411	151.113	273.142		122.029		44.7
Población urbana	64.681	132.767	97.927	34.840		35.6	
Población total	245.092	283.880	371.069		87.189		23.5

20) Municipios de la Comarca: Tasas Medias de Crecimiento anual de su población 1938-51 y 1951-64; Población Rural y Urbana en 1964

	Municipios	Dpto.	Tasa media crecimiento anual o/oo Períodos 1938-51	1951-64	Población en 1964 Rural	Urbana
1	Tuluá	Valle	61	12	23.855	56.539
2.	Andalucía	Valle	-21	30	6.184	5.775
3.	Bugalagrande	Valle	32	23	17.442	5.787
4.	Zarzal	Valle	37	42	10.286	17.768
5.	Roldanillo	Valle	39	**	11.863	9.212
6.	La Unión	Valle	31	31	7.354	8.223
7.	Toro	Valle	37	**	10.708	8.812
8.	Versalles	Valle	04	- 15	9.008	4.528
9.	El Dovio	Valle	*	*	9.388	4.460
10.	Bolívar	Valle	15	18	17.706	3.224
11.	Trujillo	Valle	50	- 13	13.690	6.793
12.	Riofrío	Valle	41	- 07	13.629	1.646

REGION DE CALI COMARCA DE BUGA #403

Características demográficas y geográficas en el año de 1964

1) Superficie geográfica 3.027

2) Densidad relativa de población por 1 km2. de sup. geográfica 44.1

3) Superficie ocupada abarca el 52.2% de la superficie geográfica con 1.582Km2

4) Densidad relativa de población por 1 km2. de superficie ocupada 84.3

5) Tierras y habitantes por pisos térmicos:

Piso térmico	Superficie	%
Cálido	1.071	35.38
Templado	1.028	33.96
Frío	717	23.69
Páramo	211	6.97
TOTAL	3.027	100.00

6) Uso de la tierra ocupada

	Km2.	%
Cultivos permanentes	98	6.19
Cultivos temporales	271	17.13
Tierra arable en descanso		
Praderas y pastos perman.	859	54.29
Montes y bosques	289	18.26
Otras tierras	65	4.10
TOTAL	1.582	100.00

7) Densidad de población por 1 km2. de superficie cultivada 361.6

	Pob.Tot.	Pob.Rur.
8) Superficie geográfica por 1 habitante	2.26	6.29
9) " ocupada " " "	1.19	3.31
10) " cultivada " " "	0.28	0.78
11) " pastos ocupados por 1 habitante	0.64	1.78
12) " montes ocupados " " "	0.22	0.61
13) " otros ocupados " " "	0.04	0.13

14) Número de explotaciones agropecuarias 4.414

15) Número de explotaciones agropecuarias por 100 km2. de sup. ocupada 279

16) Número de habitaciones en las explotaciones .....

17) Número de habitantes que viven en las explot. 25.674 de la pob. tot. 26.73%

18) Cabezas de ganado vacuno 80.841

(COMARCA No. 403 - BUGA)

19) Dinámica demográfica:

Período 1938-51	Población censal inicial	Población censal final	Población teórica final	Efecto Migratorio Inmigr. +	Emigr. -	Indice Migratorio +	-
Población rural	35.815	57.608	47.527	10.081		21.2	
Población urbana	26.072	42.064	34.598	7.466		21.6	
Población total	61.887	99.672	82.125	17.547		21.4	
Período 1951-64							
Población rural	57.608	47.964	87.219		39.255		45.0
Población urbana	42.064	85.472	63.685	21.787		34.2	
Población total	99.672	133.436	150.904		17.468		11.6

20) Municipios de la Comarca: Tasas Medias de Crecimiento anual de su población 1938-51 y 1951-64; Población Rural y Urbana en 1964

Municipios	Dpto.	Tasa media crecimiento anual o/oo Períodos 1938-51	1951-64	Población en 1964 Rural	Urbana
1. Buga	Valle	43	31	10.363	65.535
2. San Pedro	Valle	28	09	7.526	1.527
3. Guacarí	Valle	- 14	22	9.638	6.447
4. Ginebra	Valle	00	-15	6.509	3.416
5. Yotoco	Valle	- 25	02	7.366	2.430
6. Darién	Valle	00	39	6.562	6.117

REGION DE CALI COMARCA DE CALI #404

Características demográficas y geográficas en el año de 1964

1) Superficie geográfica 8.756

2) Densidad relativa de población por 1 km2. de sup. geográfica 126.8

3) Superficie ocupada abarca el 68.2% de la superficie geográfica con.... 5.971 Km2

4) Densidad relativa de población por 1 km2. de superficie ocupada 186.0

5) Tierras y habitantes por pisos térmicos:

Piso térmico	Superficie	%
Cálido	2.236	25.54
Templado	4.275	48.82
Frío	1.364	15.58
Páramo	881	10.06
TOTAL	8.756	100.00

6) Uso de la tierra ocupada

	Km2	%
Cultivos permanentes	525	8.79
Cultivos temporales	1.192	19.96
Tierra arable en descan.	93	1.55
Praderas y pastos perm.	2.883	48.28
Montes y bosques	879	14.72
Otras tierras	399	6.68
TOTAL	5.971	100.00

7) Densidad de población por 1 km2. de superficie cultivada 646.7

	Pob. Tot.	Pob. Rur.
8) Superficie geográfica por 1 habitante	0.78	3.20
9) " ocupada " " "	0.54	2.22
10) " cultivada " " "	0.15	0.62
11) " pastos ocupados por 1 habitante	0.26	1.07
12) " montes ocupados " " "	0.08	0.32
13) " otros ocupados " " "	0.03	0.14

14) Número de explotaciones agropecuarias 31.763

15) Número de explotaciones agropecuarias por 100 km2. de sup. ocupada 531

16) Número de habitaciones en las explotaciones .....

17) Número de habitantes que viven en las explot. 197.233 de la pob. tot. 17.76%

18) Cabezas de ganado vacuno 254.481

(COMARCA No. 404 - CALI)

19) Dinámica demográfica:

Período 1938-51	Población censal inicial	Población censal final	Población teórica final	Efecto Migratorio Inmigr. +	Efecto Migratorio Emigr. -	Indice Migratorio +	Indice Migratorio -
Población rural	170.672	249.698	226.482	23.216		10.3	
Población urbana	147.532	353.574	195.775	157.799		80.6	
Población total	318.204	603.272	422.257	181.015		42.9	
Período 1951-64							
Población rural	249.698	270.265	378.043		107.778		28.5
Población urbana	353.574	840.087	535.311	304.776		56.9	
Población total	603.272	1.110.352	913.354	196.998		21.6	

20) Municipios de la Comarca: Tasas Medias de Crecimiento anual de su población 1938-51 y 1951-64; Población Urbana y Rural en 1964

Municipios	Dpto.	Tasa media crecimiento anual o/oo Período 1938-51	Tasa media crecimiento anual o/oo Período 1951-64	Población en 1964 Rural	Población en 1964 Urbana
1. Cali	Valle	82	64	19.714	618.215
2. El Cerrito	Valle	30	21	8.635	12.200
3. Palmira	Valle	46	43	34.387	106.502
4. Pradera	Valle	28	16	8.539	11.223
5. Florida	Valle	31	34	10.942	12.875
6. Candelaria	Valle	19	36	22.018	5.417
7. Restrepo	Valle	25	06	7.686	4.966
8. Vijes	Valle	15	04	4.058	2.047
9. La Cumbre	Valle	04	09	8.334	2.357
10. Dagua	Valle	33	12	20.873	4.635
11. Yumbo	Valle	22	74	6.449	15.270
12. Jamundí	Valle	36	43	22.486	5.693
13. Buenos Aires	Cauca	30	36	24.911	---
14. Santander	Cauca	17	34	21.420	11.426
15. Caloto	Cauca	22	10	17.734	1.863
16. Toribío	Cauca	27	00	8.964	---
17. Corinto	Cauca	34	08	12.864	5.008
18. Miranda	Cauca	26	17	6.485	5.527
19. Puerto Tejada	Cauca	19	33	3.766	14.863

REGION DE CALI COMARCA DE POPAYAN #405

Características demográficas y geográficas en el año de 1964

1) Superficie geográfica..... 10.616

2) Densidad relativa de población por 1 km2. de sup. geográfica..... 29.2

3) Superficie ocupada abarca el 51.0% de la superficie geográfica con ... 5.386 Km2.

4) Densidad relativa de población por 1 Km2. de superficie ocupada..... 57.6

5) Tierras y habitantes por pisos térmicos:

Piso térmico	Superficie	%
Cálido	1.657	15.61
Templado	4.277	40.29
Frío	3.195	30.10
Páramo	1.487	14.00
TOTAL	10.616	100.00

6) Uso de la tierra ocupada

	Km2.	%
Cultivos permanentes	400	7.42
Cultivos temporales	467	8.67
Tierra arable en descanso	323	5.99
Praderas y pastos perman.	2.591	48.10
Montes y bosques	1.310	24.32
Otras tierras	295	5.47
TOTAL	5.386	100.00

7) Densidad de población por 1 km2. de superficie cultivada..... 357.7

	Pob.Tot.	Pob.Rur.
8) Superficie geográfica por 1 habitante.....	3.38	4.48
9) " ocupada " " "	1.74	2.31
10) " cultivada " " "	0.28	0.37
11) " pastos ocupados por 1 habitante.....	0.84	1.11
12) " montes ocupados " " "	0.42	0.56
13) " otros ocupados " " "	0.09	0.12

14) Número de explotaciones agropecuarias..... 36.176

15) Número de explotaciones agropecuarias por 100 km.2. de sup. ocupada.. 671

16) Número de habitaciones en las explotaciones.....

17) Número de habitantes que viven en las explot. 191.516 de la pob.tot. 61.75%

18) Cabezas de ganado vacuno..... 192.546

(COMARCA No. 405 - POPAYAN)

19) Dinámica demográfica:

Período 1938-51	Población censal inicial	Población censal final	Población teórica final	Efecto Migratorio Inmigr. +	Emigr. -	Indice Migratorio +	-
Población rural	146.158	176.188	193.952		17.764		12.7
Población urbana	24.141	40.281	32.035	8.246		25.7	
Población total	170.299	216.469	225.987		9.518		4.2
Período 1951-64							
Población rural	176.188	233.732	266.749		23.017		12.4
Población urbana	40.281	76.372	60.985	15.387		25.2	
Población total	216.469	310.104	327.734		17.630		5.4

20) Municipios de la Comarca: Tasas Medias de Crecimiento anual de su población 1938-51 y 1951-64; Población Rural y Urbana en 1964

Municipios	Dpto.	Tasa media crecimiento anual o/oo Períodos 1938-51	1951-64	Poblaxión en 1964 Rural	Urbana
1. Popayán	Cauca	31	42	18.068	58.500
2. Cajibío	Cauca	12	24	22.313	-
3. Piendamó	Cauca	16	28	8.973	3.499
4. Morales	Cauca	35	30	12.267	-
5. Caldono	Cauca	08	36	18.296	-
6. Jambaló	Cauca	14	02	4.856	-
7. Silvia	Cauca	-02	10	13.084	3.180
8. Totoró	Cauca	-01	10	7.027	-
9. Puracé	Cauca	32	-10	6.250	-
10. Sotará	Cauca	06	-05	9.386	-
11. Timbío	Cauca	13	30	14.761	4.145
12. Rosas	Cauca	15	24	7.523	-
13. La Sierra	Cauca	19	16	7.714	-
14. La Vega	Cauca	13	17	16.257	-
15. El Bordo (Patía)	Cauca	30	42	23.849	3.045
16. El Tambo	Cauca	19	27	32.108	4.003

REGION DE CALI COMARCA DE BOLIVAR #406

Características demográficas y geográficas en el año de 1964

1) Superficie geográfica 1.643

2) Densidad relativa de población por 1 km2. de sup. geográfica 39.3

3) Superficie ocupada abarca el 47.3% de la superficie geográfica con ..... 77.8 Km2.

4) Densidad relativa de población por 1 km2. de superficie ocupada 83.4

5) Tierras y habitantes por pisos térmicos

Piso Térmico	Superficie	%
Cálido	152	9.25
Templado	590	35.91
Frío	548	33.35
Páramo	353	21.49
TOTAL	1.643	100.00

6) Uso de la tierra ocupada

	Km2.	%
Cultivos permanentes	88	11.31
Cultivos temporales	152	19.53
Tierra arable en descanso	29	3.72
Praderas y pastos perman.	291	37.40
Montes y bosques	174	22.36
Otras tierras	44	5.65
TOTAL	778	100.00

7) Densidad de población por 1 km2. de superficie cultivada 269.21

	Pob.Tot.	Pob.Rur.
8) Superficie geográfica por 1 habitante	2.51	2.66
9) " ocupada " " "	1.20	1.27
10) " cultivada " " "	0.37	0.39
11) " pastos ocupados por 1 habitante	0.45	0.48
12) " montes ocupados " " "	0.27	0.29
13) " otros ocupados " " "	0.06	0.07

14) Número de explotaciones agropecuarias 12.509

15) Número de explotaciones agropecuarias por 100 km2. de sup. ocupada ... 1.607

16) Número de habitaciones en las explotaciones .....

17) Número de habitantes que viven en las explot. 52.888 de la pob. tot. 81.86%

18) Cabezas de ganado vacuno 30.531

(COMARCA No. 406 - BOLIVAR)

19) Dinámica demográfica:

Período 1938-51	Población censal inicial	Población censal final	Población teórica final	Efecto Migratorio Inmigr. +	Emigr. -	Indice Migratorio +	-
Población rural	43.723	49.178	58.020		8.842		15.2
Población urbana	2.495	2.310	3.311		1.001		30.2
Población total	46.218	51.488	61.331		9.843		16.0
Período 1951-64							
Población rural	49.178	60.955	74.455		13.500		18.1
Población urbana	2.310	3.641	3.497	144		4.1	
Población total	51.488	64.596	77.952		13.356		17.1

20) Municipios de la Comarca: Tasas Medias de Crecimiento anual de su población 1938-51 y 1951-64; Población Rural y Urbana en 1964

Municipios	Dpto.	Tasa media crecimiento anual o/oo Períodos 1938-51	1951-64	Población en 1964 Rural	Urbana
1. Bolívar	Cauca	11	23	37.388	3.641
2. Almaguer	Cauca	00	08	15.265	-
3. San Sebastián	Cauca	09	09	8.302	-

REGION DE CALI COMARCA DE LA UNION # 407

Características demográficas y geográficas en el año de 1964

1) Superficie geográfica 3.375

2) Densidad relativa de población por 1 km2. de sup. geográfica 37.5

3) Superficie ocupada abarca el 45.3% de la superficie geográfica 1.531 Km2

4) Densidad relativa de población por 1 km2. de superficie ocupada 82.7

5) Tierras y habitantes por pisos térmicos

Piso Térmico	Superficie	%
Cálido	786	23.29
Templado	1.792	53.10
Frío	746	22.10
Páramo	51	1.51
TOTAL	3.375	100.00

6) Uso de la tierra ocupada

	Km2.	%
Cultivos permanentes	122	7.96
Cultivos temporales	291	19.00
Tierra arable en descanso	66	4.31
Praderas y pastos perman.	598	39.05
Montes y bosques	290	18.94
Otras tierras	164	10.71
TOTAL	1.531	100.00

7) Densidad de población por 1 km2 de superficie cultivada 306.4

	Pob. Tot.	Pob. Rur.
8) Superficie geográfica por 1 habitante	3.26	3.73
9) " ocupada " " "	1.21	1.38
10) " cultivada " " "	0.33	0.38
11) " pastos ocupados por 1 habitante	0.47	0.54
12) " montes ocupados " "	0.23	0.26
13) " otros ocupados " " "	0.12	0.14

14) Número de explotaciones agropecuarias 19.017

15) Número de explotaciones agropecuarias por 100 km2. de sup. ocupada 1.242

16) Número de habitaciones en las explotaciones 14.436

17) Número de habitantes que viven en las explot. 90.371 de la pob. t. 71.40%

18) Cabezas de ganado vacuno 56.137

(COMARCA No. 407 - LA UNION)

1º) Dinámica demográfica:

Período 1938-51	Población censal inicial	Población censal final	Población teórica final	Efecto Migratorio Inmigr. +	Emigr. -	Indice Migratorio +	-
Población rural	85.760	92.925	113.804		20.879		18.3
Población urbana	5.240	7.077	6.953	124		1.8	
Población total	91.000	100.002	120.757		20.755		17.2
Periodo 1951-64							
Población rural	92.925	110.592	140.688		30.096		21.4
Población urbana	7.077	15.965	10.715	5.250		49.0	
Poblacion total	100.002	126.557	151.403		24.846		16.4

2º) Municipios de la Comarca: Tasas Medias de Crecimiento anual de su población 1938-51 y 1951-64; Población Rural y Urbana en 1964

	Municipios	Dpto.	Tasa media crecimiento anual o/oo Períodos 1938-51	1951-64	Poblacion en 1964 Rural	Urbana
1.	La Unión	Nariño	-08	12	11.072	3.875
2.	Colón	Nariño	-02	02	6.937	-
3.	San Pablo	Nariño	29	31	9.987	4.103
4.	La Cruz	Nariño	-14	20	11.796	4.016
5.	Albán	Nariño	00	08	9.366	-
6.	Arboleda	Nariño	-01	04	8.833	-
7.	San Lorenzo	Nariño	18	03	11.827	-
8.	Taminango	Nariño	18	19	7.569	1.597
9.	El Rosario	Nariño	28	31	17.472	-
10.	Mercaderes	Cauca	16	32	15.733	2.376

REGION DE CALI COMARCA DE PASTO 408

Características demográficas y geográficas en el año de 1964

1) Superficie geográfica 19.943

2) Densidad relativa de población por 1 km2. de sup.geográfica 14.2

3) Superficie ocupada abarca el 11.1% de la superficie geográfica con 2.209 Km2

4) Densidad relativa de población por 1 km2. de superficie ocupada 128.5

5) Tierras y habitantes por pisos térmicos

Piso Térmico	Superficie	%
Cálido	15.345	76.94
Templado	1.579	7.92
Frío	2.356	11.82
Páramo	663	3.32
TOTAL	19.943	100.00

6) Uso de la tierra ocupada

	Km2.	%
Cultivos permanentes	197	8.91
Cultivos temporales	542	24.53
Tierra arable en descanso	198	8.96
Praderas y pastos perman.	601	27.20
Montes y bosques	498	22.54
Otras tierras	173	7.83
TOTAL	2.209	100.00

7) Densidad de población por 1 km2. de superficie cultivada 383.5

	Pob.Tot.	Pob.Rur.
8) Superficie geográfica por 1 habitante	2.18	3.41
9) " ocupada " " "	0.78	1.22
10) " cultivada " " "	0.26	0.41
11) " pastos ocupados por 1 habitante	0.21	0.33
12) " montes ocupados " " "	0.18	0.28
13) " otros ocupados " " "	0.06	0.09

14) Número de explotaciones agropecuarias..... 31.776

15) Número de explotaciones agropecuarias por 100 km2. de sup. ocupada .. 1.438

16) Número de habitaciones en las explotaciones 31.083

17) Número de habitantes que viven en las explot. 151.990 de la pob. tot. 53.63%

18) Cabezas de ganado vacuno 76.280

(COMARCA No. 408 - PASTO)

19) Dinámica demográfica:

Período 1938-51	Población censal inicial	Población censal final	Población teórica final	Efecto Migratorio Inmigr. +	Emigr. -	Indice Migratorio +	-
Población rural	131.248	158.515	174.166		15.651		9.0
Población urbana	42.330	61.215	56.172	5.043		9.0	
Población total	173.578	219.730	230.338		10.608		4.6
Período 1951-64							
Población rural	158.515	180.981	239.992		59.011		24.6
Población urbana	61.215	102.417	92.680	9.737		10.5	
Población total	219.730	283.398	332.672		49.274		14.8

20) Municipios de la Comarca: Tasas Medias de Crecimiento anual de su población 1938-51 y 1951-64; Población Rural y Urbana en 1964

	Municipios	Dpto.	Tasa media crecimiento anual o/oo Periodos 1938-51	1951-64	Población en 1964 Rural	Urbana
1.	Pasto	Nariño	38	25	30.330	82.546
2.	Buesaco	Nariño	20	17	13.091	2.278
3.	El Tablón	Nariño	07	26	7.544	-
4.	La Florida	Nariño	25	-02	9.468	-
5.	El Tambo	Nariño	01	06	12.179	2.242
6.	Los Andes	Nariño	20	08	16.759	-
7.	Samaniego	Nariño	14	05	13.979	3.181
8.	Ancuya	Nariño	07	06	6.583	1.559
9.	Guaitarilla	Nariño	02	-14	9.064	2.196
10.	Imués	Nariño	07	17	6.058	-
11.	Funes	Nariño	-10	04	6.479	-
12.	Tangua	Nariño	03	13	8.404	-
13.	Yacuanquer	Nariño	02	13	6.137	-
14.	Consaca	Nariño	09	19	6.675	1.639
15.	Sandona	Nariño	-01	55	18.343	6.776
16.	Linares	Nariño	02	14	9.888	-
17.	Valle de Sibundoy (Mocoa)	Putumayo	Municipio creado después de 1951			

REGION DE CALI COMARCA DE IPIALES #409

Características demográficas y geográficas en el año de 1964.

1) Superficie geográfica 4 019

2) Densidad relativa de población por 1 km2. de sup. geográfica 30.9

3) Superficie ocupada abarca el 25.1% de la superficie geográfica con ... 1.003 Km2.

4) Densidad relativa de población por 1 km2. de superficie ocupada 123.7

5) Tierras y habitantes por pisos térmicos:

Piso Térmico	Superficie	%
Cálido	474	11.79
Templado	567	14.11
Frío	1.548	38.52
Páramo	1 430	35.58
TOTAL	4.019	100.00

6) Uso de la tierra ocupada

	Km2.	%
Cultivos permanentes	7	0.69
Cultivos temporales	365	36.39
Tierra arable en descanso	52	5.18
Praderas y pastos perman.	377	37.58
Montes y bosques	154	15.35
Otras tierras	48	4.78
TOTAL	1.003	100.00

7) Densidad de población por 1 km2. de superficie cultivada 334.1

		Pob Tot.	Pob Rur.
8)	Superficie geográfica por 1 habitante	3.21	4 30
9)	" ocupada " " "	0.81	1.09
10)	" cultivada " " "	0.30	0.40
11)	" pastos ocupados por 1 habitante	0.30	0.40
12)	" montes ocupados " " "	0.12	0.16
13)	" otros ocupados " " "	0.03	0.05

14) Número de explotaciones agropecuarias 17.852

15) Número de explotaciones agropecuarias por 100 km2. de sup. ocupada. 1.779

16) Número de habitaciones en las explotaciones 17.278

17) Número de habitantes que viven en las explot. 80.783 de la pob. tot. 64.99%

18) Cabezas de ganado vacuno 61.000

(COMARCA No. 409 - IPIALES)

19) Dinámica demográfica:

Período 1938-51	Población censal inicial	Poblacion censal final	Poblacion teorica final	Efecto migratorio Inmigr. +	Emigr. -	Indice Migratorio +	-
Población rural	77.058	85 144	102.256		17.112		16.7
Poblacion urbana	12.081	15.343	16.031		688		4.3
Población total	89.139	100.487	118.287		17.800		15.4
Período 1951-64							
Población rural	85.144	92.779	128.908		36.129		28.0
Población urbana	15.342	31.508	23.229	8.279			35.6
Población total	100.487	124 287	152.137		27.850		18.3

20) Municipios de la Comarca: Tasas Medias de Crecimiento anual de su población 1938-51 y 1951-64; Población Rural y Urbana en 1964

Municipios	Dpto.	Tasa media crecimiento anual o/oo Períodos 1938-51	1951-64	Población en 1964 Rural	Urbana
1. Ipiales	Nariño	12	25	16.414	23.320
2. Potosí	Nariño	06	08	8.596	-
3. Córdoba	Nariño	09	08	9.518	-
4. Puerres	Nariño	17	08	6.046	1.577
5. Iles	Nariño	13	15	5.310	-
6. Contadero	Nariño	04	05	4.685	-
7. Gualmatán	Nariño	02	10	3.689	-
8. Pupiales	Nariño	10	09	8.724	2.432
9. Aldana	Nariño	05	18	3.701	-
10. Cuaspud (Carlosama)	Nariño	03	11	4.920	-
11. Cumbal	Nariño	06	25	13.109	2.549
12. Guachucal	Nariño	06	11	8.067	1.630

REGION DE [illegible] [illegible] 110

Características demográficas y geográficas en el año de 1964

1) Superficie geográfica 2.846

2) Densidad relativa de población por 1 km2 de sup. geográfica 19.4

3) Superficie ocupada abarca el 20.2% de la superficie geográfica con ... 574 Km2

4) Densidad relativa de población por 1 km2 de superficie ocupada 96.4

5) Tierras y habitantes por pisos térmicos:

Piso Térmico	Superficie	%
Cálido	240	8.43
Templado	1.136	39.92
Frío	954	33.52
Páramo	516	18.13
TOTAL	2.846	100.00

6) Uso de la tierra ocupada

	Km2.	%
Cultivos permanentes	30	5.22
Cultivos temporales	114	19.86
Tierra arable en descanso	53	9.23
Praderas y pastos perm.	185	32.22
Montes y bosques	164	28.57
Otras tierras	28	4.87
TOTAL	574	100.00

7) Densidad de población por 1 km2 de superficie cultivada 382.8

	Pob.Tot.	Pob.Rur.
8) Superficie geográfica por 1 habitante	6.93	8.60
9) " ocupada " " "	1.04	1.29
10) " cultivada " " "	0.26	0.32
11) " pastos ocupados por 1 habitante	0.34	0.42
12) " montes ocupados " " "	0.30	0.37
13) " otros ocupados " " "	0.05	0.06

14) Número de explotaciones agropecuarias 7.227

15) Número de explotaciones agropecuarias por 100 km2. de sup. ocupada ... 1.259

16) Número de habitaciones en las explotaciones 7.759

17) Número de habitantes que viven en las explot. 35.821 de la pob. total. 64.98%

18) Cabezas de ganado vacuno 22.454

(COMARCA No. 410 - TUQUERRES)

19) Dinámica demográfica:

Período 1938-51	Población censal inicial	Población censal final	Población teórica final	Efecto Migratorio Inmigr. +	Efecto Migratorio Emigr. -	Indice Migratorio +	Indice Migratorio -
Población rural	37.197	36.403	49.360		12.957		26.3
Población urbana	4.324	5.713	5.738		25		0.4
Población total	41.521	42.116	55.098		12.982		23.6
Período 1951-64							
Población rural	36.403	44.427	55.114		10.687		19.4
Población urbana	5.713	10.698	8.649	2.049			23.7
Población total	42.116	55.125	63.763		8.638		13.5

20) Municipios de la Comarca: Tasas Medias de Crecimiento anual de su población 1938-51 y 1951-64; Población Rural y Urbana en 1964

Municipios	Dpto.	Tasa media crecimiento anual o/oo Períodos 1938-51	1951-64	Población en 1964 Rural	Urbana
1. Túquerres	Nariño	01	16	14.930	10.698
2. Ospina	Nariño	-01	12	4.255	-
3. Sapuyes	Nariño	-02	19	5.047	-
4. Santa Cruz	Nariño	13	07	7.134	-
5. Maliama	Nariño	16	16	5.625	-
6. Ricaurte	Nariño	-35	76	7.436	-

REGION DE CALI COMARCA DE PUNACO # 411

Características demográficas y geográficas en el año de 1964

1) Superficie geográfica 16.467

2) Densidad relativa de población por 1 km2. de sup. geográfica 8.2

3) Superficie ocupada abarca el 12.0% de la superficie geográfica con 1.940 Km2

4) Densidad relativa de población por 1 km2. de superficie ocupada 69.2

5) Tierras y habitantes por pisos térmicos

Piso Térmico	Superficie	%
Cálido	15.658	95.09
Templado	790	4.80
Frío	19	0.11
Páramo		
TOTAL	16.467	100.00

6) Uso de la tierra ocupada

	Km2.	%
Cultivos permanentes	546	28.14
Cultivos temporales	180	9.27
Tierra arable en descanso	328	16.90
Praderas y pastos perman.	107	5.51
Montes y bosques	676	34.84
Otras tierras	103	5.30
TOTAL	1.940	100.00

7) Densidad de población por 1 km2. de superficie cultivada 185.1

	Pob.Tot.	Pob. Rur.
8) Superficie geográfica por 1 habitante	11.62	15.10
9) " ocupada " " "	1.44	1.87
10) " cultivada " " "	0.54	0.70
11) " pastos ocupados por 1 habitante.....	0.08	0.10
12) " montes ocupados " " "	0.50	0.65
13) " otros ocupados " " "	0.07	0.09

14) Número de explotaciones agropecuarias 16.985

15) Número de explotaciones agropecuarias por 100 km2. de sup. ocupada .. 875

16) Número de habitaciones en las explotaciones 17.000

17) Número de habitantes que viven en las explot. 83.695 de la pob. tot..62.29%

18) Cabezas de ganado vacuno 10.006

(COMARCA No. 411 - TUMACO)

19) Dinámica demográfica:

Período 1938-51	Población censal inicial	Población censal final	Población teórica final	Efecto Migratorio Inmigr. +	Emigr. -	Indice Migratorio +	-
Población rural	66.921	76.838	88.804		11.966		13.5
Población urbana	13.410	16.017	17.795		1.778		10.0
Población total	80.331	92.855	106.599		13.744		12.9
Período 1951-64							
Población rural	76.838	103.420	116.333		12.913		11.1
Población urbana	16.017	30.933	24.250	6.683			27.6
Población total	92.855	134.353	140.583		6.230		

20) Municipios de la Comarca: Tasas Medias de Crecimiento anual de su población 1938-51 y 1951-64; Población Rural y Urbana en 1964

Municipios	Dpto.	Tasa media crecimiento anual o/oo Períodos 1938-51	1951-64	Población en 1964 Rural	Urbana
1. Tumaco	Nariño	15	40	46.282	25.145
2. R. Payán	Nariño	-06	18	7.276	-
3. Barbacoas	Nariño	-04	04	13.825	4.011
4. Magüí	Nariño	12	07	5.246	-
5. Mosquera	Nariño	27	27	10.045	-
6. El Charco (Iscuandé)	Nariño	18	27	20.746	1.777

REGION DE CALI COMARCA DE BUENAVENTURA # 412

Características demográficas y geográficas en el año de 1964

1) Superficie geográfica 23.813

2) Densidad relativa de población por 1 km2. de sup. geográfica 7.5

3) Superficie ocupada abarca el 2.3% de la superficie geográfica con ..... 541. Km2.

4) Densidad relativa de población por 1 km2. de superficie ocupada.....

5) Tierras y habitantes por pisos térmicos:

Piso Térmico	Superficie	%
Cálido	21.898	91.96
Templado	1.518	6.37
Frío	367	1.54
Páramo	30	0.13
TOTAL	23.813	100.00

6) Uso de la tierra ocupada

	Km2.	%
Cultivos permanentes	30	5.54
Cultivos temporales	51	9.42
Tierra arable en descanso		
Praderas y pastos perman.	29	5.36
Montes y bosques	404	74.67
Otras tierras	27	4.99
TOTAL	541	100.00

7) Densidad de población por 1 km2. de superficie cultivada .....

Pob.Tot. Pob.Rur.

8) Superficie geográfica por 1 habitante .....

9) " ocupada " " " .....

10) " cultivada " " " .....

11) " pastos ocupados por 1 habitante .....

12) " montes ocupados " " " .....

" otros ocupados " " " .....

Número de explotaciones agropecuarias 1.419

15) Número de explotaciones agropecuarias por 100 km2. de sup. ocupada 262

16) Número de habitaciones en las explotaciones .....

17) Número de habitantes que viven en las explot. 8.025 de la pob. tot..... 4.46%

18) Cabezas de ganado vacuno 891

(COMARCA No. 412 - BUENAVENTURA)

19) Dinámica demográfica:

Período 1938-51	Población censal inicial	Población censal final	Población teórica final	Efecto Migratorio Inmigr. +	Emigr. -	Indice Migratorio +	-
Población rural	61.297	75.733	81.341		5.608		6.9
Población urbana	16.347	36.969	21.692	15.277		70.4	
Población total	77.644	112.702	103.033	9.669		9.4	
Período 1951-64							
Población rural	75.733	105.100	114.660		9.560		8.3
Población urbana	36.969	74.645	55.971	18.674		33.4	
Población total	112.702	179.745	170.631	9.114		5.4	

20) Municipios de la Comarca: Tasas Medias de Crecimiento anual de su población 1938-51 y 1951-64; Población rural y urbana en 1964

	Municipios	Dpto.	Tasa media crecimiento anual o/oo Períodos 1938-51	1951-64	Población en 1964 Rural	Urbana
1	Buenaventura	Valle	53	44	26.629	70 079
2.	Guapí	Cauca	06	05	11.915	3.066
3.	López	Cauca	07	36	16.596	-
4.	Timbiquí	Cauca	-04	26	13.787	-
5.	Bajo Baudó	Chocó	*	*	14.744	-
6.	Alto Baudó	Chocó	*	*	8.664	-
7.	Nuquí	Chocó	54	56	10.500	1.500
8.	Juradó	Chocó	*	*	2.265	-
9.	Baudó (Alto + Bajo)	Chocó	22	**	-	-

REGION DE CALI COMARCA DE ISTMINA # 413

Características demográficas y geográficas en el año de 1964

1) Superficie geográfica 11.327

2) Densidad relativa de población por 1 km2. de sup. geográfica 5.4

3) Superficie ocupada abarca el % de la superficie geográfica con ....

4) Densidad relativa de población por 1 km2. de superficie ocupada .....

5) Tierras y habitantes por pisos termicos:

Piso Térmico:	Superficie	%
Cálido	10.082	89.01
Templado	980	8.65
Frío	259	2.29
Páramo	6	0.05
TOTAL	11.327	100.00

6) Uso de la tierra ocupada Km2. %

Cultivos permanentes
Cultivos temporales
Tierra arable en descanso
Praderas y pastos permanentes
Montes y bosques
Otras tierras

7) Densidad de población por 1 km2. de superficie cultivada .....

8) Superficie geográfica por 1 habitante .....

9) " ocupada " " " .....

10) " cultivada " " " .....

11) " pastos ocupados por 1 habitante .....

12) " montes ocupados " " " .....

13) " otros ocupados " " " .....

14) Número de explotaciones agropecuarias .....

15) Número de explotaciones agropecuarias por 100 km2. de sup. ocupada...

16) Número de habitaciones en las explotaciones .....

17) Número de habitantes que viven en las explot. de la pob. total.

18) Cabezas de ganado vacuno .....

(COMARCA No. 413 - ISTMINA)

19) Dinámica demográfica:

Período 1938-51	Población censal inicial	Población censal final	Población teórica final	Efecto Migratorio Inmigr. +	Efecto Migratorio Emigr. -	Indice Migratorio +	Indice Migratorio -
Población rural	43.332	42.624	57.502		14.878		25.9
Población urbana	4.785	8.507	6.350	2.157		34.0	
Población total	48.117	51.131	63.852		12.721		19.9
Período 1951-64							
Población rural	42.624	50.743	64.533		13.790		21.4
Población urbana	8.507	10.037	12.880		2.843		22.1
Población total	51.131	60.780	77.413		16.633		21.5

20) Municipios de la Comarca: Tasas Medias de Crecimiento anual de su población 1938-51 y 1951-64; Población Rural y Urbana en 1964

Municipios	Dpto.	Tasa media crecimiento anual o/oo Períodos 1938-51	1951-64	Población en 1964 Rural	Urbana
1. Istmina	Chocó	07	11	21.496	3.996
2. Sipí	Chocó	*	*	2.149	-
3. Nóvita	Chocó	17	**	6.886	-
4 Condoto	Chocó	14	16	9.280	4.094
5 Tadó	Chocó	-04	18	10.932	1.947

REGION DE CALI COMARCA DE PUTUMAYO (MOCOA - PTO. ASIS) # 414

Características demográficas y geográficas en el año de 1964

1) Superficie geográfica ..... _____

2) Densidad relativa de población por 1 km2. de sup. geográfica ..... _____

3) Superficie ocupada - abarca el % de la superficie geográfica con ..... _____

4) Densidad relativa de población por 1 km2. de superficie ocupada ..... _____

5) Tierras y habitantes por pisos térmicos:

Pisos térmicos	Superficie	%
Cálido		
Templado		
Frío		
Páramo		
TOTAL	_____	

6) Uso de la tierra ocupada

	Km2.	%
Cultivos permanentes		
Cultivos temporales		
Tierra arable en descanso		
Praderas y pastos perman.		
Montes y bosques		
Otras tierras		
TOTAL	_____	

7) Densidad de población por 1 km2, de superficie cultivada ..... _____

Pob.Tot. Pob.Rur.

8) Superficie geográfica por 1 habitante .....

9) " ocupada " " " .....

10) " cultivada " " " .....

11) " pastos ocupados por 1 habitante .....

12) " montes ocupados " " " .....

13) " otros ocupados " " " .....

14) Número de explotaciones agropecuarias .....

15) Número de explotaciones agropecuarias por 100 km2. de sup. ocupada ....

16) Número de habitantes en las explotaciones .....

17) Número de habitantes que viven en las explot. de la pob. total el.. _____ %

18) Cabezas de ganado vacuno .....

(COMARCA No. 414 - PUTUMAYO (MOCOA - PTO. ASIS)

19) Dinámica demográfica:

Período 1938-51	Población censal inicial	Población censal final	Población teórica final	Efecto Migratorio Inmigr. +	Emigr. -	Indice Migratorio +	-
Población rural							
Población urbana							
Población total							
Período 1951-64							
Población rural							
Población urbana							
Población total							

20) Municipios de la Comarca: Tasas Medias de Crecimiento anual de su población 1938-51 y 1951-64; Población rural y urbana en 1964

Municipios	Dpto.	Tasa media crecimiento anual o/oo Períodos 1938-51	1951-64	Población en 1964 Rural	Urbana
1. Mocoa	Putumayo				
2. Puerto Asis	Putumayo				

REGION DE BOGOTA COMARCA DE PITALITO # 501

Características demográficas y geográficas en el año de 1964

1) Superficie geográfica 8.066

2) Densidad relativa de población por 1 km2. de superficie geográfica ...10.6

3) Superficie ocupada abarca el 22.4% de la superficie geográfica con 1.809 Km2

4) Densidad relativa de población por 1 km2. de superficie ocupada 47.1

5) Tierras y habitantes por pisos térmicos:

Piso Térmico:	Superficie	%
Cálido	1.119	13.87
Templado	3.455	42.83
Frío	2.322	28.79
Páramo	1.170	14.51
TOTAL	8.066	100.00

6) Uso de la tierra ocupada

	Km2.	%
Cultivos permanentes	99	5.47
Cultivos temporales	134	7.40
Tierra arable en descanso	157	8.67
Praderas y pastos perman	639	35.32
Montes y bosques	707	39.08
Otras tierras	73	4.03
TOTAL	1.809	100.00

7) Densidad de población por 1 km2. de superficie cultivada..... 366.1

	Pob. Tot.	Pob. Rur.
8) Superficie geográfica por 1 habitante	9.19	11.49
9) " ocupada " " "	2.12	2.65
10) " cultivada " " "	0.27	0.34
11) " pastos ocupados por 1 habitante.....	0.75	0.93
12) " montes ocupados " " "	0.83	1.04
13) " otros ocupados " " "	0.08	0.10

14) Número de explotaciones agropecuarias 9.324

15) Número de explotaciones agropecuarias por 100 km2. de sup. ocupada. 515

16) Número de habitaciones en las explotaciones 8.886

17) Número de habitantes que viven en las explot. 51.042 de la pob. tot. 59.83%

18) Cabezas de ganado vacuno 56.241

(COMARCA No. 501 - PITALITO)

19) Dinámica demográfica:

Período 1938-51	Población censal inicial	Población censal final	Población teórica final	Efecto Migratorio Inmigr. +	Emigr. -	Indice Migratorio +	-
Población rural	34.161	42.312	45.332		3.020		6.7
Población urbana	7.386	8.548	9.801		1.253		12.8
Población total	41.547	50.860	55.133		4.273		7.8
Período 1951-64							
Población rural	42.312	68.233	64.060	4.173		6.5	
Población urbana	8.548	17.067	12.941	4.126		31.9	
Población total	50.860	85.300	77.001	8.299		10.8	

20) Municipios de la Comarca: Tasas Medias de Crecimiento anual de su población 1938-51 y 1951-64; Población rural y urbana en 1964

	Municipios	Dpto.	Tasa media crecimiento anual o/oo 1938-51	1951-64	Población en 1964 Rural	Urbana
1.	Pitalito	Huila	23	**	20.868	10.818
2.	San Agustín	Huila	29	12	13.387	3.250
3.	San José de Isnos	Huila	*	*	10.830	-
4.	Saladoblanco	Huila	00	26	5.327	-
5.	Elías	Huila	- 67	05	2.593	-
6.	Timaná	Huila	- 21	20	5.609	2.999
7.	Oporapa	Huila	*	*	5.020	-
8.	Santa Rosa Caquetá	Cauca	41	49	4.599	-

502

DE BOGOTA

C... A

...perficie ge... geográficas en el año de 1964 ..... 4.650

...sidad re... de sup. geográfica 14.1

3) ...erficie ... superficie geográfica con ..... 1.909 Km2.

4) ...sidad relativa ... de superficie ocupada.....34.2

5) ...ierras y hab...

...o Térmico		
...ido		6.11
...lado		37.64
...o		39.42
...ramo		21.83
TOTAL	650	100.00

6) Uso de la tierra ocupada

	Km2.	%
Cultivos permanentes	125	6.54
Cultivos temporales	167	8.74
Tierra arable en descanso	107	5.60
Praderas y pastos perman.	822	43.05
Montes y bosques	566	29.64
Otras tierras	122	6.39
TOTAL	1.909	100.00

7) ...sidad de poblac... ...ficie cultivada 224.1

	Pob.Tot.	Pob. Rur.
8) ...perficie geográf... habitante	7.09	8.23
9) " ocupada " " "	2.92	3.41
10) " cultiva... " " "	0.45	0.53
11) " pastos ocupados por 1 habitante	1.26	1.47
12) " montes ocupados " " "	0.87	1.02
13) " otros ocupados " " "	0.18	0.21

14) Número de explotaciones agropecuarias 9.273

15) Número de explotaciones agropecuarias por 100 km2. de sup. ocupada.. 485

16) Número de habitaciones en las explotaciones 3.061

17) Número de habitantes que viven en las explot. 44.714 de la pob. tot. 68.33%

18) Cabezas de ganado vacuno 36.818

(COMARCA No. 502 - LA PLATA)

19) Dinámica demográfica:

Período 1938-51	Población censal inicial	Población censal final	Población teórica final	Efecto Migratorio Inmigr. +	Emigr. -	Indice Migratorio +	-
Población rural	35.407	48.171	46.985	1.186		2.5	
Población urbana	3.411	2.416	4.528		2.112		46.6
Población total	38.818	50.587	51.513		926		1.8
Período 1951-64							
Población rural	48.171	55.991	72.931		16.940		23.2
Población urbana	2.416	9.442	3.658	5.784		158.1	
Población total	50.587	65.433	76.589		11.156		14.6

20) Municipios de la Comarca: Tasas medias de Crecimiento anual de su población 1938-51 y 1951-64; Población Rural y Urbana en 1964

Municipios	Dpto.	Tasa media crecimiento anual o/oo Períodos 1938-51	1951-64	Población en 1964 Rural	Urbana
1. La Plata	Huila	47	**	15.286	5.863
2. Argentina	Huila	*	*	4.271	-
3. Paicol	Huila	03	17	2.956	-
4. Tesalia	Huila	12	11	5.454	2.009
5. Inzá	Cauca	16	17	13.514	-
6. Belalcázar (Páez)	Cauca	08	02	14.510	1.570

REGION DE BOGOTA COMARCA DE GARZON #503

Características demográficas y geográficas en el año de 1964

1) Superficie geográfica 3.695

2) Densidad relativa de población por 1 km2. de sup. geográfica 27.0

3) Superficie ocupada abarca el 62.8% de la superficie geográfica con .... 2.192 Km2.

4) Densidad relativa de población por 1 km2. de superficie cultivada 43.1

5) Tierras y habitantes por pisos térmicos

Piso Térmico	Superficie	%
Cálido	1.143	32.76
Templado	1.587	45.49
Frío	730	20.92
Páramo	29	0.83
TOTAL	3.489	100.00

6) Uso de la tierra ocupada

	Km2.	%
Cultivos permanentes	172	7.84
Cultivos temporales	151	6.88
Tierra arable en descanso	98	4.47
Praderas y pastos perman.	1162	53.01
Montes y bosques	515	23.49
Otras tierras	94	4.28
TOTAL	2192	100.00

7) Densidad de población por 1 km2. de superficie cultivada..... 292.3

	Pob.Tot.	Pob. Rur.
8) Superficie geográfica por 1 habitante	3.91	5.55
9) " ocupada " " "	2.32	3.29
10) " cultivada " " "	0.34	0.48
11) " pastos ocupados por 1 habitante	1.23	1.75
12) " montes ocupados " " "	0.55	0.78
13) " otros ocupados " " "	0.09	0.14

14) Número de explotaciones agropecuarias 11.773

15) Número de explotaciones agropecuarias por 100 km2. de sup ocupada. 537

16) Número de habitaciones en las explotaciones 12.095

17) Número de habitantes que viven en las explot. 59.315 de la pob. tot. 62.82%

18) Cabezas de ganado vacuno 88.934

(COMARCA No. 503 - GARZON)

19) Dinámica demográfica:

Período 1938-51	Población censal inicial	Población censal final	Población teórica final	Efecto Migratorio Inmigr. +	Emigr. -	Indice Migratorio +	-
Población rural	44.612	57.852	59.200		1.348		2.3
Población urbana	12.723	10.903	16.883		5.980		35.4
Población total	57.335	68.755	76.083		7.328		9.6
Período 1951-64							
Población rural	57.852	66.500	87.588		21.088		24.1
Población urbana	10.903	27.911	16.507	11.404		69.1	
Población total	68.755	94.411	104.095		9.684		9.3

20) Municipios de la Comarca: Tasas Medias de Crecimiento anual de su población 1938-51 y 1951-64; Población Rural y Urbana en 1964

	Municipios	Dpto.	Tasa media crecimiento anual o/oo Períodos 1938-51	1951-64	Población en 1964 Rural	Urbana
1.	Garzon	Huila	18	32	14.630	11.999
2.	Gigante	Huila	-22	22	11.753	4.594
3.	Agrado	Huila	- 01	07	2.254	2.751
4.	Pital	Huila	18	47	5.279	2.834
5.	Tarqui	Huila	13	**	6.952	1.881
6.	Altamira	Huila	37	13	3.845	-
7.	Guadalupe	Huila	16	26	5.932	2.303
8.	Suaza	Huila	- 17	14	6.827	-
9.	Acevedo	Huila	18	36	9.028	1.529

REGION DE BOGOTA COMARCA DE NEIVA #504

Características demográficas y geográficas en el año de 1964

1) Superficie geográfica 14.287

2) Densidad relativa de población por 1 km2. de sup. geográfica 16.7

3) Superficie ocupada abarca el 50.0% de la superficie geográfica con 7.128 Km2

4) Densidad relativa de población por 1 km2. de superficie ocupada 33.6

5) Tierras y habitantes por pisos térmicos:

Piso Térmico	Superficie	%
Cálido	4.358	30.50
Templado	4.813	33.69
Frío	3.942	27.59
Páramo	1.174	8.22
TOTAL	14.287	100.00

6) Uso de la tierra ocupada

	Km2.	%
Cultivos permanentes	495	6.94
Cultivos temporales	398	5.58
Tierra arable en descanso	320	4.48
Praderas y pastos perman.	4.068	57.07
Montes y bosques	1.396	19.58
Otras tierras	451	6.32
TOTAL	7.128	100.00

7) Densidad de población por 1 km2. de superficie cultivada 268.1

	Pob.Tot.	Pob. Rur.
8) Superficie geográfica por 1 habitante	5.99	12.33
9) " ocupada " " "	2.98	6.13
10) " cultivada " " "	0.37	0.76
11) " pastos ocupados por 1 habitante	1.70	3.50
12) " montes ocupados " " "	0.58	1.19
13) " erros ocupados " " "	0.18	0.38

14) Número de las explotaciones agropecuarias 16.186

15) Número de explotaciones agropecuarias por 100 km2. de sup. ocupada 227

16) Número de habitaciones en las explotaciones 17.938

17) Número de habitantes que viven en las explot. 96.799 de la pob. tot. 40.42%

18) Cabezas de ganado vacuno 199.185

(COMARCA No. 504 - NEIVA)

19) Dinámica demográfica:

Período 1938-51	Población censal inicial	Población censal final	Población teórica final	Efecto Migratorio Inmigr. +	Emigr. -	Indice Migratorio +	-
Población rural	86.062	118.080	114.204	3.876		3.4	
Población urbana	30.026	59.280	39.845	19.435		48.8	
Población total	116.088	177.360	154.049	23.311		15.1	
Período 1951-64							
Población rural	118.080	116.343	178.773		62.430		34.9
Población urbana	59.280	123.107	89.750	33.357		37.2	
Población total	177.360	239.450	268.523		29.073		10.8

20) Municipios de la Comarca: Tasas Medias de Crecimiento anual de su población 1938-51 y 1951-64; Población Rural y Urbana en 1964

Municipios	Dpto.	Tasa media crecimiento anual o/oo Períodos 1938-51	1951-64	Población en 1964 Rural	Urbana
1. Neiva	Huila	30	45	13.904	75.886
2. Tello	Huila	21	-06	7.307	2.507
3. Baraya	Huila	10	08	5.461	2.696
4. Colombia	Huila	20	00	6.947	1.599
5. Villavieja	Huila	10	13	3.918	1.840
6. Aipe	Huila	10	-07	4.150	3.404
7. Palermo	Huila	29	24	15.375	3.990
8. Rivera	Huila	00	04	6.019	2.874
9. Campoalegre	Huila	27	16	6.484	9.768
10. Algeciras	Huila	64	11	10.124	3.778
11. Hobo	Huila	10	07	1.405	2.226
12. Yaguará	Huila	12	23	881	3.608
13. Iquira	Huila	15	-06	1.735	1.858
14. Teruel	Huila	21	18	3.514	2.080
15. Ataco	Tolima	23	19	19.348	3.304
16. Rioblanco	Tolima	00	34	9.771	1.689

REGION DE BOGOTA COMARCA DE GIRARDOT # 505

Características demográficas y geográficas en el año de 1964

1) Superficie geográfica 10.960

2) Densidad relativa de población por 1 km2. de sup. geográfica 43.3

3) Superficie ocupada abarca el 69.4% de la superficie geográfica con ..... 7.596 Km2.

4) Densidad relativa de población por 1 km2. de superficie ocupada 62.5

5) Tierras y habitantes por pisos térmicos:

Piso Térmico	Superficie	%
Cálido	8.335	76.05
Templado	2.246	20.50
Frío	303	2.76
Páramo	76	0.69
TOTAL	10.960	100.00

6) Uso de la tierra ocupada

	Km2.	%
Cultivos permanentes	758	9.97
Cultivos temporales	799	10.51
Tierra arable en descanso	501	6.59
Praderas y pastos perman.	4.165	54.83
Montes y bosques	909	11.96
Otras tierras	464	6.10
TOTAL	7.596	100.00

7) Densidad de población por 1 km2. de superficie cultivada 304.7

	Pob.Tot.	Pob.Rural
8) Superficie geográfica por 1 habitante	2.31	3.67
9) " ocupada " " "	1.60	2.54
10) " cultivada " " "	0.33	0.52
11) " pastos ocupados por 1 habitante	0.88	1.40
12) " montes ocupados " " "	0.19	0.30
13) " otros ocupados " " "	0.09	0.15

14) Número de explotaciones agropecuarias 43.065

15) Número de explotaciones agropecuarias por 100 km2. de sup. ocupada.. 568

16) Número de habitaciones en las explotaciones..... 35.093

17) Número de habitantes que viven en las explot. 234.066 de la pob.tot. 49.33%

18) Cabezas de ganado vacuno 239.878

(COMARCA No. 505 - GIRARDOT)

19) Dinámica demográfica:

Período 1938-51	Población censal inicial	Población censal final	Población teórica final	Efecto Migratorio Inmigr. +	Emigr. -	Indice Migratorio +	-
Población rural	238.240	291.065	316.144		25.079		7.9
Población urbana	66.017	99.183	87.604	11.579		13.2	
Población total	304.257	390.248	403.748		13.500		3.3
Período 1951-64							
Población rural	291.065	291.089	440.672		149.583		33.9
Población urbana	99.183	183.340	150.163	33.177		22.1	
Población total	390.248	474.429	590.835		116.406		19.7

20) Municipios de la Comarca: Tasas Medias de Crecimiento anual de su población 1938-51 y 1951-64; Población Rural y Urbana en 1964

Municipios	Dpto.	Tasa media crecimiento anual o/oo Períodos 1938-51	1951-64	Población en 1964 Rural	Urbana
1. Girardot	Cundinamarca	29	43	10.406	66.584
2. Nilo	Cundinamarca	13	46	8.910	-
3. Viotá	Cundinamarca	10	15	13.554	2.488
4. R. Reyes	Cundinamarca	00	10	6.638	2.937
5. Jerusalén	Cundinamarca	-04	09	3.392	-
6. Pulí	Cundinamarca	08	09	5.645	-
7. Beltrán	Cundinamarca	08	09	2.044	-
8. Guataquí	Cundinamarca	11	06	2.450	-
9. Tocaima	Cundinamarca	05	11	11.459	6.539
10. Nariño	Cundinamarca	27	-04	2.416	-
11. Agua de Dios	Cundinamarca	-11	18	1.061	7.401
12. Venadillo	Tolima	13	-11	6.413	6.931
13. Alvarado	Tolima	17	-07	8.192	-
14. Piedras	Tolima	21	-06	5.288	-
15. Coello	Tolima	24	16	11.273	-
16. San Luis	Tolima	14	22	10.623	2.391
17. Valle	Tolima	19	-40	2.832	1.855
18. Ortega	Tolima	21	-24	17.210	4.450
19. Coyaima	Tolima	17	05	16.403	1.721
20. Natagaima	Tolima	03	11	10.731	8.372
21. Purificación	Tolima	15	14	22.243	7.044
22. Guamo	Tolima	-06	47	21.101	22.791

REGION DE BOGOTA COMARCA DE GIRARDOT # 505

Municipio	Dpto.	Tasa media crecimiento anual o/oo Períodos 1938-51	1951-64	Población en 1964 Rural	Urbana
23. Espinal	Tolima	-06	47	21.101	22.791
24. Flandes	Tolima	00	38	4.511	12.015
25. Suárez	Tolima	-01	-09	4.563	-
26. Carmen de Apicalá	Tolima	11	22	2.525	3.107
27. Melgar	Tolima	-05	27	5.108	3.385
28. Icononzo	Tolima	-04	34	11.446	2.389
29. Cunday	Tolima	08	-06	14.936	2.895
30. Villarrica	Tolima	00	-13	8.231	2.810
31. Prado	Tolima	20	-06	5.495	1.817
32. Dolores	Tolima	21	-04	5.927	3.324
33. Alpujarra	Tolima	09	13	5.575	1.744

REGION DE BOGOTA — COMARCA DE IBAGUE — # 506

Características demográficas y geográficas en el año de 1964

1) Superficie geográfica 7.514

2) Densidad relativa de población por 1 km2. de sup. geográfica 43.2

3) Superficie ocupada abarca el 75.9% de la superficie geográfica con .... 5.701 Km2.

4) Densidad relativa de población por 1 km2. de superficie ocupada 57.0

5) Tierras y habitantes por pisos térmicos

Piso Térmico	Superficie	%
Cálido	1.079	14.36
Templado	2.056	27.36
Frío	2.610	34.74
Páramo	1.769	23.54
TOTAL	7.514	100.00

6) Uso de la tierra ocupada

	Km2.	%
Cultivos permanentes	696	12.20
Cultivos temporales	381	6.68
Tierra arable en descanso	423	7.41
Praderas y pastos perman.	2.555	38.12
Montes y bosques	1.368	23.99
Otras tierras	278	4.87
TOTAL	5.701	100.00

7) Densidad de poblacion por 1 km2. de superficie cultivada 301.7

	Pob.Tot.	Pob. Rur.
8) Superficie geográfica por 1 habitante	2.31	5.03
9) " ocupada " " "	1.75	3.81
10) " cultivada " " "	0.33	0.72
11) " pastos ocupados por 1 habitante	0.79	1.72
12) " montes ocupados " " "	0.42	0.91
13) " otros ocupados " " "	0.08	0.18

14) Número de explotaciones agropecuarias 20.577

15) Número de explotaciones agropecuarias por 100 km2. de sup. ocup. 360

16) Número de habitaciones en las explotaciones 21.227

17) Número de habitantes que viven en las explot. 122.936 de la pob.t. 37.84%

18) Cabezas de ganado vacuno 118.658

(COMARCA No. 506 - IBAGUE)

19) Dinámica demográfica:

Período 1938-51	Población censal inicial	Población censal final	Población teórica final	Efecto Migratorio Inmigr. +	Emigr. -	Indice Migratorio +	-
Población rural	142.002	171.490	188.437		16.947		9.0
Población total	51.701	91.648	68.607	23.041		33.6	
Población total	193.703	263.138	257.044	6.094			
Período 1951-64							
Población rural	171.490	149.209	259.636		110.427		42.5
Población urbana	91.648	175.671	138.755	36.916		26.6	
Población total	263.138	324.880	398.391		73.511		18.5

20) Municipios de la Comarca: Tasas Medias de Crecimiento anual de su población 1938-51 y 1951-64; Población Rural y Urbana en 1964

Municipios	Dpto.	Tasa media crecimiento anual o/oo Períodos 1938-51	1951-64	Población en 1964 Rural	Urbana
1. Ibagué	Tolima	37	39	38.429	125.233
2. Anzoátegui	Tolima	10	-18	8.670	2.273
3. Santa Isabel	Tolima	-01	-11	5.645	2.489
4. Líbano	Tolima	12	18	35.934	18.640
5. Rovira	Tolima	26	-33	9.425	4.582
6. Roncesvalles	Tolima	00	-31	4.322	--
7. San Antonio	Tolima	-05	-12	9.466	3.005
8. Chaparral	Tolima	16	06	26.560	13.261
9. Cajamarca	Tolima	27	-09	10.759	6.188

REGION DE BOGOTA COMARCA DE SUMAPAZ #507

Características demográficas y geográficas en el año de 1964

1) Superficie geográfica 1.697

2) Densidad relativa de población por 1 km2. de sup. geográfica 56.2

3) Superficie ocupada abarca el 63.0% de la superficie geográfica con ... 1.063 Km2.

4) Densidad relativa de población por 1 km2. de superficie ocupada 89.6

5) Tierras y habitantes por pisos térmicos:

Piso Térmico	Superficie	%
Cálido	74	4.36
Templado	487	28.70
Frío	803	47.32
Páramo	333	19.62
TOTAL	1.697	100.00

6) Uso de la tierra ocupada

	Km2.	%
Cultivos permanentes	121	11.38
Cultivos temporales	129	12.13
Tierra arable en descanso	30	2.82
Praderas y pastos perman.	533	50.14
Montes y bosques	175	16.46
Otras tierras	75	7.05
TOTAL	1.063	100.00

7) Densidad de población por 1 km2. de superficie cultivada 381.3

		Pob.Tot.	Pob.Rur.
8)	Superficie geográfica por 1 habitante	1.76	2.44
9)	" ocupada " " "	1.12	1.55
10)	" cultivada " " "	0.26	0.36
11)	" pastos ocupados por 1 habitante	0.55	0.76
12)	" montes ocupados " " "	0.18	0.25
13)	" otros ocupados " " "	0.07	0.07

14) Número de explotaciones agropecuarias 11.582

15) Número de explotaciones agropecuarias por 100 km2. de sup. ocupada.. 1.089

16) Número de habitaciones en las explotaciones .....

17) Número de habitantes que viven en las explot. 63.956 de la pob. tot. 67.08%

18) Cabezas de ganado vacuno 44.895

(COMARCA No. 507 - FUSAGASUGA)

19) Dinámica demográfica:

Período 1938-51	Población censal inicial	Población censal final	Población teórica final	Efecto Migratorio Inmigr. +	Emigr. -	Indice Migratorio +	-
Población rural	59.865	67.921	79.441		11.520		14.5
Población urbana	4.866	9.987	6.457	3.530		54.7	
Población total	64.731	77.908	85.898		7.990		9.3
Período 1951-64							
Población rural	67.921	68.847	102.832		33.985		32.9
Población urbana	9.987	26.488	15.120	11.368		75.2	
Población total	77.908	95.335	117.952		22.617		19.2

20) Municipios de la Comarca: Tasas Medias de Crecimiento anual de su población 1938-51 y 1951-64; Población rural y urbana en 1964

Municipios	Dpto.	Tasa media crecimiento anual o/oo Períodos 1938-51	1951-64	Población en 1964 Rural	Urbana
1. Fusagasugá	Cundinamarca	- 23	32	11.573	18.755
2. Pandi	Cundinamarca	22	**	5.099	-
3. Ospina Pérez	Cundinamarca	*	*	5.181	-
4. San Bernardo	Cundinamarca	14	01	7.691	2.051
5. Arbeláez	Cundinamarca	08	14	8.577	2.630
6. Pasca	Cundinamarca	29	14	10.450	1.503
7. Tibacuy	Cundinamarca	- 01	21	5.076	-
8. Silvania	Cundinamarca	00	10	10.404	1.549
9. Cabrera	Cundinamarca	*	*	4.796	-

REGION DE BOGOTA COMARCA DE CAQUEZA #508

Características demográficas y geográficas en el año de 1964

1) Superficie geográfica..... 2.302

2) Densidad relativa de población por 1 km2. de sup. geográfica 36.1

3) Superficie ocupada abarca el 50.2% de la superficie geográfica con ... 1.155 Km2.

4) Densidad relativa de población por 1 km2. de superficie ocupada 72.1

5) Tierras y habitantes por pisos térmicos:

Piso Térmico	Superficie	%
Calido	21	0.91
Templado	390	16.95
Frío	992	43.09
Páramo	899	39.05
TOTAL	2.302	100.00

6) Uso de la tierra ocupada

	Km2.	%
Cultivos permanentes	14	1.21
Cultivos temporales	126	10.90
Tierra arable en descanso	152	13.16
Praderas y pastos perman	421	36.45
Montes y bosques	204	17.66
Otras tierras	238	20.60
TOTAL	1.155	100.00

7) Densidad de población por 1 km2. de superficie cultivada 594.6

	Pob.Tot.	Pob.Rur.
8) Superficie geográfica por 1 habitante	2.73	3.18
9) " ocupada " " "	1.39	1.62
10) " cultivada " " "	0.17	0.20
11) " pastos ocupados por 1 habitante	0.51	0.59
12) " montes ocupados " " "	0.25	0.29
13) " otros ocupados " " "	0.28	0.33

14) Número de explotaciones agropecuarias 14.069

15) Número de explotaciones agropecuarias por 100 km2. de sup. ocupada... 1.218

16) Número de habitaciones en las explotaciones .....

17) Número de habitantes que viven en las explot. 65.854 de la pob. tot.. 79.11%

18) Cabezas de ganado vacuno 54.869

(COMARCA No. 508 - CAQUEZA)

19) Dinámica demográfica:

Período 1938-51	Población censal inicial	Población censal final	Población teórica final	Efecto Migratorio Inmigr. +	Emigr. -	Indice Migratorio +	-
Población rural	65.997	69.929	87.578		17.649		20.2
Población urbana	2.419	2.099	3.210		1.111		34.6
Población total	68.416	72.028	90.788		18.760		20.7
Período 1951-64							
Población rural	69.929	71.377	105.873		34.496		32.6
Población urbana	2.099	11.862	3.178	8.684	—	272.1	
Población total	72.028	83.239	109.051		25.812		23.7

20) Municipios de la Comarca: Tasas Medias de Crecimiento anual de su población 1938-51 1951-64; Población Rural y Urbana en 1964

Municipios	Dpto.	Tasa media crecimiento anual o/oo Períodos 1938-51	1951-64	Población en 1964 Rural	Urbana
1. Cáqueza	Cundinamarca	-09	13	12.121	3.535
2. Chipaque	Cundinamarca	01	11	7.141	1.733
3. Une	Cundinamarca	-08	20	5.196	2.066
4. Fosca	Cundinamarca	07	08	7.166	-
5. Gutiérrez	Cundinamarca	17	09	4.737	-
6. Quetame	Cundinamarca	02	13	7.709	-
7. Fómeque	Cundinamarca	06	05	9.169	2.355
8. Choachí	Cundinamarca	21	10	9.504	2.173
9. Ubaque	Cundinamarca	06	11	8.634	-

REGION DE BOGOTA COMARCA DE BOGOTA D. E. # 509

Características demográficas y geográficas en el año de 1964

1) Superficie geográfica 6.077

2) Densidad relativa de población por 1 km2. de sup. geográfica 336.6

3) Superficie ocupada abarca el 65.1% de la superficie geográfica con .... 3.954 Km2.

4) Densidad relativa de población por 1 km2. de superficie ocupada 511.4

5) Tierras y habitantes por pisos térmicos:

Piso Térmico	Superficie	%
Cálido	219	3.60
Templado	247	4.06
Frío	4.214	69.35
Páramo	1.397	22.99
TOTAL	6.077	100.00

6) Uso de la tierra ocupada

	Km2.	%
Cultivos permanentes	122	3.08
Cultivos temporales	645	16.31
Tierra arable en descanso	762	19.27
Praderas y pastos perm.	1.665	42.10
Montes y bosques	428	10.82
Otras tierras	332	8.39
TOTAL	3.954	100.00

7) Densidad de población por 1 km2. de superficie cultivada ..... 2.667.

		Pob.Totl.	Pob.Rur.
8)	Superficie geográfica por 1 habitante	0.33	2.34
9)	" ocupada " " "	0.19	1.21
10)	" cultivada " " "	0.04	0.28
11)	" pastos ocupados por 1 habitante.....	0.08	0.56
12)	" montes ocupados " " "	0.02	0.14
13)	" otros ocupados " " "	0.01	0.11

14) Número de explotaciones agropecuarias 44.425

15) Número de explotaciones agropecuarias por 100 km2. de sup. ocupada .. 1.123

16) Número de habitaciones en las explotaciones .....

17) Número de habitantes que viven en las explot. 234.499 de la pob. tot. 11.46%

18) Cabezas de ganado vacuno 233.623

(COMARCA No. 509 - BOGOTA)

19) Dinámica demográfica:

Período 1938-51	Población censal inicial	Población censal final	Población teórica final	Efecto Migratorio Inmigr. +	Emigr. -	Indice Migratorio +	-
Población rural	228.650	247.870	303.419		55.549		18.3
Población urbana	356.015	722.337	472.432	249.905		52.9	
Población total	584.665	970.207	775.851	194.356		25.1	
Período 1951-64							
Población rural	247.870	288.051	375.275		87.224		23.2
Población urbana	722.337	1.757.582	1.093.618	663.964		60.7	
Población total	970.207	2.045.633	1.468.893	576.740		39.3	

20) Municipios de la Comarca: Tasas Medías de Crecimiento anual de su población 1938-51 y 1951-64; Población Rural y Urbana en 1964

	Municipios	Dpto.	Tasa media crecimiento anual o/oo Períodos 1938-51	1951-64	Población en 1964 Rural	Urbana
1.	Bogotá, D. E.	Cundinamarca	55	68	35.376	1.661.935
2.	Usme	Cundinamarca				
3.	Bosa	Cundinamarca				
4.	Fontibón	Cundinamarca				
5.	Engativá	Cundinamarca				
6.	Suba	Cundinamarca				
7.	Usaquén	Cundinamarca				
8.	Calera	Cundinamarca	13	31	8.989	1.944
9.	Guasca	Cundinamarca	01	17	7.142	-
10.	Guatavita	Cundinamarca	-02	04	5.447	-
11.	Sesquilé	Cundinamarca	-04	05	4.669	-
12.	Chocontá	Cundinamarca	04	12	9.953	3.379
13.	Villapinzón	Cundinamarca	10	23	9.010	2.249
14.	Ventaquemada	Boyacá	27	09	10.806	-
15.	Nuevo Colón	Boyacá	-02	08	4.803	-
16.	Turmequé	Boyacá	09	25	10.286	-
17.	Umbita	Boyacá	10	12	9.879	-
18.	Nemocón	Cundinamarca	01	12	3.066	2.755
19.	Suesca	Cundinamarca	13	07	8.824	-
20.	Machetá	Cundinamarca	-41	05	11.475	-
21.	Gachancipá	Cundinamarca	03	16	2.526	-
22.	Tocancipá	Cundinamarca	-01	33	3.312	-
23.	Sopó	Cundinamarca	06	28	4.187	-
24.	Zipaquirá	Cundinamarca	40	23	5.127	22.648
25.	Cogua	Cundinamarca	17	23	8.146	-

REGION DE BOGOTA COMARCA DE BOGOTA, D. E. # 509

	Municipios	Dpto.	Tasa media crecimiento anual o/oo Períodos 1938-51	1951-64	Población en 1964 Rural	Urbana
26.	Cajicá	Cundinamarca	09	35	7.440	2.609
27.	Chía	Cundinamarca	12	39	10.138	5.655
28.	Cota	Cundinamarca	15	40	4.048	-
29.	Tabio	Cundinamarca	03	38	5.274	-
30.	Tenjo	Cundinamarca	-07	31	6.077	-
31.	Subachoque	Cundinamarca	-02	30	8.124	1.951
32.	Facatativá	Cundinamarca	20	28	4.823	20.742
33.	Madrid	Cundinamarca	16	52	4.912	6.938
34.	Funza	Cundinamarca	25	54	7.017	3.642
35.	Mosquera	Cundinamarca	07	44	2.816	4.580
36.	Bojacá	Cundinamarca	04	15	2.617	-
37.	Zipacón	Cundinamarca	03	11	3.932	-
38.	Soacha	Cundinamarca	23	36	21.165	11.435
39.	Tena	Cundinamarca	-04	14	5.187	-
40.	La Mesa	Cundinamarca	01	17	13.151	4.645
41.	Anapoima	Cundinamarca	-29	08	6.868	-
42.	El Colegio	Cundinamarca	14	14	11.513	3.854
43.	San Antonio de Tena	Cundinamarca	13	18	9.879	-

REGION DE BOGOTA — COMARCA DE VILLETA — # 510

Características demográficas y geográficas en el año de 1964

1) Superficie geográfica 2.221

2) Densidad relativa de población por 1 km2. de sup. geográfica 72.5

3) Superficie ocupada abarca el 77.0% de la superficie geográfica con ..... 1.710 Km2.

4) Densidad relativa de población por 1 km2. de superficie ocupada 94.1

5) Tierras y habitantes por pisos térmicos

Piso Térmico	Superficie	%
Cálido	592	26.66
Templado	1.370	61.68
Frío	247	11.12
Páramo	12	0.54
TOTAL	2.221	100.00

6) Uso de la tierra ocupada

	Km2.	%
Cultivos permanentes	317	18.53
Cultivos temporales	354	20.70
Tierra arable en descanso	86	5.02
Praderas y pastos perman.	678	39.64
Montes y bosques	138	8.07
Otras tierras	137	8.01
TOTAL	1.710	100.00

7) Densidad de población por 1 km2. de superficie cultivada 239.8

	Pob. Tot.	Pob. Rur.
8) Superficie geográfica por 1 habitante	1.36	1.54
9) " ocupada " " "	1.06	1.20
10) " cultivada " " "	0.42	0.47
11) " pastos ocupados por 1 habitante	0.42	0.47
12) " montes ocupados " " "	0.08	0.09
13) " otros ocupados " " "	0.08	0.09

14) Número de explotaciones agropecuarias 22.134

15) Número de explotaciones agropecuarias por 100 km2. de sup. ocupada .. 1.294

16) Número de habitaciones en las explotaciones .....

17) Número de habitantes que viven en las explot. 120.056 de la pob. tot. 74.60%

18) Cabezas de ganado vacuno 60.231

(COMARCA No. 510 - VILLETA)

19) Dinámica demográfica:

Período 1938-51	Población censal inicial	Población censal final	Población teórica final	Efecto Migratorio Inmigr. +	Emigr. -	Indice Migratorio +	-
Población rural	135.195	142.141	179.404		37.263		20.8
Población urbana	6.273	7.325	8.324		999		12.0
Población total	141.468	149.466	187.728		38.262		20.4
Período 1951-64							
Población rural	142.141	142.341	215.201		72.860		33.9
Población urbana	7.325	18.582	11.090	7.492		67.6	
Población total	149.466	160.923	226.291		65.368		28.9

20) Municipios de la Comarca: Tasas Medias de Crecimiento anual de su población 1938-51 y 1951-64; Poblacuín Rural y Urbana en 1964

	Municipios	Dpto.	Tasa media crecimiento anual o/oo 1938-51	1951-64	Población en 1964 Rural	Urbana
1.	Villeta	Cundinamarca	09	16	8.556	5.280
2.	San Juan de R.	Cundinamarca	05	06	10.869	2.765
3.	Viani	Cundinamarca	00	-09	5.081	-
4.	Chaguaní	Cundinamarca	14	04	6.657	-
5.	Quebradanegra	Cundinamarca	04	18	5.754	-
6.	Utica	Cundinamarca	-04	18	2.915	2.044
7.	La Peña	Cundinamarca	07	-12	6.955	-
8.	Nimaima	Cundinamarca	12	09	4.762	-
9.	Vergara	Cundinamarca	12	02	11.450	-
10.	Supatá	Cundinamarca	04	12	6.161	-
11.	San Francisco	Cundinamarca	13	19	5.222	1.625
12.	La Vega	Cundinamarca	07	02	7.823	2.054
13.	Nocaima	Cundinamarca	-04	20	7.397	-
14.	Sasaima	Cundinamarca	07	-13	6.248	-
15.	Albán	Cundinamarca	-02	13	5.262	1.507
16.	Guayabal de Síq.	Cundinamarca	-35	-01	4.210	-
17.	Bituima	Cundinamarca	-05	-01	4.653	-
18.	Quipile	Cundinamarca	00	02	11.788	-
19.	Anolaima	Cundinamarca	07	03	20.578	3.307

REGION DE BOGOTA COMARCA DE HONDA - DORADA # 511

Características demográficas y geográficas en el año de 1964

1) Superficie geográfica 4.602

2) Densidad relativa de población por 1 km2. de superficie geográfica .. 39.9

3) Superficie ocupada abarca el 99.1% de la superficie geográfica con .. 4.563 Km2.

4) Densidad relativa de población por 1 km2. de superficie ocupada 40.3

5) Tierras y habitantes por pisos térmicos:

Piso Térmico	Superficie	%
Cálido	3.999	86.90
Templado	568	12.34
Frío	35	0.76
Páramo	-	-
TOTAL	4.602	100.00

6) Uso de la tierra ocupada

	Km2.	%
Cultivos permanentes	232	5.08
Cultivos temporales	456	9.99
Tierra arable en descanso	369	8.08
Praderas y pastos perm.	2.355	51.61
Montes y bosques	862	18.89
Otras tierras	289	6.33
TOTAL	4.563	100.00

7) Densidad de población por 1 km2. de superficie cultivada 267.0

	Pob.Tot.	Pob.Rural
8) Superficie geográfica por 1 habitante	2.63	5.66
9) " ocupada " " "	2.48	5.34
10) " cultivada " " "	0.37	0.80
11) " pastos ocupados por 1 habitante	1.28	2.76
12) " montes ocupados " " "	0.47	1.01
13) " otros ocupados " " "	0.15	0.33

14) Número de explotaciones agropecuarias 14.008

15) Número de explotaciones agropecuarias por 100 km2. de sup. ocupada.. 306

16) Número de habitaciones en las explotaciones 6.337

17) Número de habitantes que viven en las explot. 82.169 de la pob. tot. 44.72%

18) Cabezas de ganado vacuno 203.272

(COMARCA No. 511 - HONDA - LA DORADA)

19) Dinámica demográfica:

Período 1938-51	Población censal inicial	Población censal final	Población teórica final	Efecto Migratorio Inmigr. +	Efecto Migratorio Emigr. -	Indice Migratorio +	Indice Migratorio -
Población rural	61.272	70.292	81.308		11.016		13.5
Población urbana	39.238	70.315	52.069	18.246		35.0	
Población total	100.510	140.607	133.377	7.230		5.4	
Período 1951-64							
Población rural	70.292	85.325	106.422		21.097		19.8
Población urbana	70.315	98.378	106.457		8.079		7.6
Población total	140.607	183.703	212.879		29.176		13.7

20) Municipios de la Comarca: Tasas Medias de Crecimiento anual de su población 1938-51 y 1951-64; Población Rural y Urbana en 1964

	Municipios	Dpto.	Tasa media crecimiento anual o/oo Períodos 1938-51	1951-64	Población en 1964 Rural	Urbana
1.	Honda	Tolima	19	16	1.728	19.945
2.	La Dorada	Cundinamarca	71	35	5.581	26.168
3.	Guaduas	Cundinamarca	05	10	14.191	3.827
4.	Puerto Salgar	Cundinamarca	38	45	4.621	6.398
5.	Ambalema	Tolima	11	-02	3.053	5.438
6.	Lérida	Tolima	10	-11	5.543	3.827
7.	Armero	Tolima	29	19	9.239	17.495
8.	Mariquita	Tolima	20	23	8.341	9.573
9.	Victoria	Caldas	50	05	5.946	2.208
10.	Samaná	Caldas	22	33	27.082	3.499
11.	Fálan	Tolima	12	21	21.113	-

REGION DE BOGOTA COMARCA DE PACHO # 512

Características demográficas y geográficas en el año de 1964

1) Superficie geográfica 2.906

2) Densidad relativa de población por 1 km2. de sup. geográfica 43.5

3) Superficie ocupada abarca el 69 % de la superficie geográfica con ..... 2.007 Km2.

4) Densidad relativa de población por 1 km2. de superficie ocupada 62.8

5) Tierras y habitantes por pisos térmicos:

Piso Térmico	Superficie	%
Cálido	975	33.55
Templado	1.474	50.73
Frío	378	13.00
Páramo	79	2.72
TOTAL	2.906	100.00

6)

Uso de la tierra ocupada	Km2.	%
Cultivos permanentes	245	12.20
Cultivos temporales	220	10.96
Tierra arable en descanso	205	10.21
Praderas y pastos perman.	781	38.91
Montes y bosques	399	19.88
Otras tierras	157	7.82
TOTAL	2.007	

7) Densidad de población por 1 km2. de superficie cultivada 271.6

	Pob. Tot.	Pob. Rural
8) Superficie geográfica por 1 habitante	2.28	2.59
9) " ocupada " " "	1.59	1.81
10) " cultivada " " "	0.37	0.42
11) " pastos ocupados por 1 habitante	0.62	0.70
12) " montes ocupados " " "	0.31	0.35
13) " otros ocupados " " "	0.12	0.14

14) Número de explotaciones agropecuarias 19.129

15) Número de explotaciones agropecuarias por 100 km2. de sup. ocupada .. 953

16) Número de habitaciones en las explotaciones .....

17) Número de habitantes que viven en las explot. 101.126 de la pob. tot. 80.07%

18) Cabezas de ganado vacuno 73.218

(COMARCA No. 512 - PACHO)

19) Dinámica demográfica:

Período 1938-51	Población censal inicial	Población censal final	Población teórica final	Efecto Migratorio Inmigr. +	Emigr. -	indice Migratorio +	-
Población rural	102.208	100.896	135.630		34.734		25.6
Población urbana	7.926	12.332	10.518	1.814		17.2	
Población total	110.134	113.228	146.148		32.920		22.5
Período 1951-64							
Población rural	100.896	111.130	152.757		41.627		27.3
Población urbana	12.332	15.165	18.671		3.506		18.8
Población total	112.228	126.295	171.428		45.133		26.3

20) Municipios de la comarca: Tasas Medias de Crecimiento anual de su población 1938-51 y 1951-64; Población Rural y Urbana en 1964

	Municipios	Dpto.	Tasa media crecimiento anual o/oo Períodos 1938-51	1951-64	Población en 1964 Rural	Urbana
1.	Pacho	Cundinamarca	07	13	24.277	7.192
2.	Villa Gómez	Cundinamarca				
3.	El Peñón	Cundinamarca	03	05	9.346	-
4.	La Palma	Cundinamarca	-10	11	11.983	4.594
5	Yacopí	Cundinamarca	04	- 18	13.830	-
6	Topaipí	Cundinamarca	09	- 05	9.163	-
7	Paime	Cundinamarca	36	12	10.092	-
8.	San Cayetano	Cundinamarca	-01	09	8.117	-
9.	Caparrapí	Cundinamarca	-25	30	14.369	-

REGION DE BOGOTA COMARCA DE CHIQUINQUIRA # 513

Características demográficas y geográficas en el año de 1964.

1) Superficie geográfica 3.088

2) Densidad relativa de población por 1 km2. de sup. geográfica 46.5

3) Superficie ocupada abarca el 66.9% de la superficie geográfica con ..... 2.068 Km2.

4) Densidad relativa de población por 1 km2. de superficie ocupada 69.3

5) Tierras y habitantes por pisos térmicos:

Piso Térmico	Superficie	%
Cálido	861	27.89
Templado	671	21.72
Frío	1.323	42.85
Páramo	233	7.54
TOTAL	3.088	100.00

6) Uso de la tierra ocupada

	Km2.	%
Cultivos permanentes	129	6.23
Cultivos temporales	369	17.84
Tierra arable en descanso	94	4.54
Praderas y pastos perman.	805	38.92
Montes y bosques	479	23.16
Otras tierras	192	9.28
TOTAL	2.068	

7) Densidad de población por 1 km2. de superficie cultivada 288.4

	Pob.Tot.	Pob.Rur.
8) Superficie geográfica por 1 habitante	2.15	2.44
9) " ocupada " " "	1.44	1.63
10) " cultivada " " "	0.35	0.40
11) " pastos ocupados por 1 habitante	0.56	0.63
12) " montes ocupados " " "	0.33	0.37
13) " otros ocupados " " "	0.13	0.15

14) Número de explotaciones agropecuarias 24.638

15) Número de explotaciones agropecuarias por 100 km2. de sup. ocupada .. 1.191

16) Número de habitaciones en las explotaciones..... 1.838

17) Número de habitantes que viven en las explot. 110.885 de la pob. tot. 77.21%

18) Cabezas de ganado vacuno 96.537

(COMARCA No. 513 - CHIQUINQUIRA)

19) Dinámica demográfica:

Período 1938-51	Población censal inicial	Población censal final	Población teórica final	Efecto migratorio Inmigr. +	Efecto migratorio Emigr. -	Indice Migratorio +	Indice Migratorio -
Población rural	102.577	103.365	136.120		32.755		24.1
Población urbana	6.998	10.143	9.286	857		9.2	
Población total	109.575	113.508	145.406		31.898		21.9
Período 1951-64							
Población rural	103.365	126.675	156.495		29.820		19.1
Población urbana	10.143	16.926	15.357	1.569		10.2	
Población total	113.508	143.601	171.852		28.251		16.4

20) Municipios de la Comarca: Tasas Medias de Crecimiento anual de su población 1938-51 y 1951-64; Población Rural y Urbana en 1964

	Municipios	Dpto.	Tasa media crecimiento anual o/oo Períodos 1938-51	1951-64	Población en 1964 Rural	Urbana
1.	Chiquinquirá (1)	Boyacá	07	22	9.543	16.926
2.	Tunuguá	Boyacá	*	*	2.172	-
3.	Susa	Cundinamarca	03	06	5.855	-
4.	Simijaca	Cundinamarca	10	13	6 208	-
5.	San Miguel de S.	Boyacá	*	*	3.484	-
6.	Ráquira	Boyacá	- 09	-22	5.970	-
7.	Tinjacá	Boyacá	- 17	19	3.606	-
8.	Saboyá	Boyacá	- 06	11	17.035	-
9.	Briceño	Boyacá	05	**	4.272	-
10.	Pauna	Boyacá	17	04	11.212	-
11.	Caldas	Boyacá	07	- 05	5.471	-
12.	Buenavista	Boyacá	21	07	6.406	-
13.	Maripí	Boyacá	03	10	9.168	-
14.	Borbur	Boyacá	*	*	6.527	-
15.	Otanche	Boyacá	*	*	6.063	-
16.	Muzo	Boyacá	- 06	48	9.314	-
17.	Albania	Santander	- 08	- 01	8.351	-
18.	Coper	Boyacá	02	08	6.018	-

(1) La tasa de crecimiento, para el período 1951-64, incluye población de los municipios segregados durante el mismo lapso.

REGION DE BOGOTA COMARCA DE UBATE # 514

Características demográficas y geográficas en el año de 1964

1) Superficie geográfica 1.115

2) Densidad relativa de población por 1 km2. de sup. geográfica 49.2

3) Superficie ocupada abarca el 65.2% de la superficie geográfica con ..... 727 Km2.

4) Densidad relativa de población por 1 km2. de superficie ocupada 75.5

5) Tierras y habitantes por pisos térmicos:

Piso Térmico	Superficie	%
Cálido	—	
Templado		
Frío	834	74.80
Páramo	281	25.20
TOTAL	1.115	100.00

6) Uso de la tierra ocupada

	Km2.	%
Cultivos permanentes	1	0.13
Cultivos temporales	106	14.58
Tierra arable en descanso	126	13.33
Praderas y pastos perman.	268	36.86
Montes y bosques	61	8.39
Otras tierras	165	22.69
TOTAL	727	100.00

7) Densidad de población por 1 km2. de superficie cultivada 512.9

		Pob.Tot.	Pob.Rur.
8)	Superficie geográfica por 1 habitante	2.01	2.27
9)	" ocupada " " "	1.32	1.49
10)	" cultivada " " "	0.19	0.21
11)	" pastos ocupados por 1 habitante	0.49	0.55
12)	" montes ocupados " " "	0.11	0.12
13)	" otros ocupados " " "	0.30	0.33

14) Número de explotaciones agropecuarias 9.918

15) Número de explotaciones agropecuarias por 100 km2. de sup. ocupada. 1.364

16) Número de habitaciones en las explotaciones .....

17) Número de habitantes que viven en las explot. 44.110 de la pob. tot. 80.37%

18) Cabezas de ganado vacuno 40.874

(COMARCA No. 514 - UBATE)

19) Dinámica demográfica:

Período 1938-51	Población censal inicial	Población censal final	Población teórica final	Efecto Migratorio Inmigr. +	Emigr. -	Indice Migratorio +	-
Población rural	43.989	43.753	58.373		14.620		25.2
Población urbana	2.682	3.837	3.559	278		7.8	
Población total	46.671	47.590	61.932		14.342		23.2
Población rural	43.753	48.619	66.242		17.623		26.6
Población urbana	3.837	6.261	5.809	452		7.8	
Población total	47.590	54.880	72.051		17.171		23.8

20) Municipios de la Comarca: Tasas Medias de Crecimiento anual de su población 1938-51 y 1951-64; Población Rural y Urbana en 1964

Municipios	Dpto.	Tasa media crecimiento anual o/oo Períodos 1938-51	1951-64	Población en 1964 Rural	Urbana
1. Ubaté	Cundinamarca	05	24	8.225	6.261
2. Carmen de Carupa	Cundinamarca	-07	07	9.428	-
3. Tausa	Cundinamarca	-01	04	4.039	-
4. Sutatausa	Cundinamarca	01	17	2.798	-
5. Cucunubá	Cundinamarca	01	-03	4.798	-
6. Lenguazaque	Cundinamarca	04	05	6.421	-
7. Guachetá	Cundinamarca	07	12	8.773	-
8. Fúquene	Cundinamarca	-03	03	4.137	-

REGION DE BOGOTA COMARCA DE GACHETA # 515

Características demográficas y geográficas en el año de 1964

1) Superficie geográfica 1.835

2) Densidad relativa de población por 1 km2. de sup. geográfica 34.5

3) Superficie ocupada abarca el 39.7% de la superficie geográfica con ..... 726 Km2.

4) Densidad relativa de población por 1 km2. de superficie ocupada 87.0

5) Tierras y habitantes por pisos térmicos:

Piso Térmico	Superficie	%
Cálido	210	11.45
Templado	383	20.87
Frío	1.093	59.57
Páramo	149	8.11
TOTAL	1.835	100.00

6) Uso de la tierra ocupada

	Km2.	%
Cultivos permanentes	24	3.30
Cultivos temporales	131	18.04
Tierra arable en descanso	49	6.74
Praderas y pastos perman.	309	42.56
Montes y bosques	155	21.34
Otras tierras	58	7.98
TOTAL	726	100.00

7) Densidad de población por 1 km2. de superficie cultivada 408.5

	Pob. Total	Pob. Rural
8) Superficie geográfica por 1 habitante	2.93	3.04
9) " ocupada " " "	1.15	1.19
10) " cultivada " " "	0.24	0.25
11) " pastos ocupados por 1 habitante	0.49	0.51
12) " montes ocupados " " "	0.24	0.25
13) " otros ocupados " " "	0.09	0.09

14) Número de explotaciones agropecuarias 11.818

15) Número de explotaciones agropecuarias por 100 km2. de sup. ocupada .. 1.627

16) Número de habitaciones en las explotaciones .....

17) Número de habitantes que viven en las explot. 56.038 de la pob. tot. 88.49%

18) Cabezas de ganado vacuno 58.392

(COMARCA No. 515 - GACHETA)

19) Dinámica demográfica:

Período 1938-51	Población censal inicial	Población censal final	Población teórica final	Efecto Migratorio Inmigr. +	Emigr. -	Indice Migratorio +	-
Población rural	55.066	59.367	73.073		13.706		18.8
Población urbana							
Población total	55.066	59.367	72.073		13.706		18.8
Período 1951-64							
Población rural	59.367	61.126	89.882		28.756		32.0
Población urbana		2.195		2.195			
Población total	59.367	63.321	89.882		26.561		29.6

20) Municipios de la Comarca: Tasas Medias de Crecimiento anual de su población 1938-51 y 1951-64; Población Rural y Urbana en 1964

	Municipios	Dpto.	Tasa media crecimiento anual o/oo Períodos 1938-51	1951-64	Pobalción en 1964 Rural	Urbana
1.	Gachetá	Cundinamarca	02	02	13.911	2.195
2.	Junín	Cundinamarca	01	03	14.828	-
3.	Gama	Cundinamarca	02	- 04	6.045	-
4.	Ubalá	Cundinamarca	14	14	16.467	-
5.	Gachalá	Cundinamarca	07	03	9.875	-

REGION DE BOGOTA COMARCA DE GUATEQUE #516

Características demográficas y geográficas en el año de 1964

1) Superficie geográfica..... 1.824

2) Densidad relativa de población por 1 km2. de sup. geográfica..... 55.3

3) Superficie ocupada abarca el 51.1% de la superficie geográfica con.... 934 km2.

4) Densidad relativa de población por 1 km2. de superficie ocupada..... 108.7

5) Tierras y habitantes por pisos térmicos:

Piso Térmico	Superficie	%
Cálido	422	23.13
Templado	633	34.71
Frío	747	40.96
Páramo	22	1.20
TOTAL	1.824	100.00

6) Uso de la tierra ocupada

	Km2.	%
Cultivos permanentes	47	5.03
Cultivos temporales	184	19.70
Tierra arable en descanso	141	15.09
Praderas y pastos perman.	391	41.86
Montes y bosques	100	10.70
Otras tierras	71	7.60
TOTAL	934	100.00

7) Densidad de población por 1 km2. de superficie cultivada..... 437.0

	Pob.Tot.	Pob.Rur.
8) Superficie geográfica por 1 habitante.....	1.81	1.96
9) " ocupada " " "	0.92	1.00
10) " cultivada " " "	0.23	0.25
11) " pastos ocupados por 1 habitante.....	0.39	0.42
12) " montes ocupados " " "	0.09	0.10
13) " otros ocupados " " "	0.07	0.07

14) Número de explotaciones agropecuarias..... 20.204

15) Número de explotaciones agropecuarias por 100 km2. de sup. ocupada. 2.163

16) Número de habitaciones en las explotaciones.....

17) Número de habitantes que viven en las explot. 85.643 de la pob.tot. 84.83%

18) Cabezas de ganado vacuno..... 72.729

(COMARCA No. 516 - GUATEQUE)

19) Dinámica demográfica:

Período 1938-51	Población censal inicial	Población censal final	Población teórica final	Efecto Migratorio Inmigr. +	Emigr. -	Indice Migratorio +	-
Población rural	87.593	90.646	116.236		25.590		22.0
Población urbana	2.103	4.108	2.790	1.318		47.2	
Población total	89.696	94.754	119.026		24.272		20.4
Período 1951-64							
Población rural	90.646	93.085	137.238		44.153		32.2
Población urbana	4.108	7.862	6.220	1.642		26.4	
Población total	94.754	100.947	143.458		42.511		29.6

20) Municipios de la Comarca: Tasas Medias de Crecimiento anual de su población 1938-51 y 1951-64; Población Rural y Urbana en 1964

	Municipios	Dpto.	Tasa media crecimiento anual o/oo Períodos 1938-51	1951-64	Población en 1964 Rural	Urbana
1.	Guateque	Boyacá	04	08	4.922	4.646
2.	Manta	Cundinamarca	04	- 17	8.201	-
3.	Tibirita	Cundinamarca	04	- 02	5.221	-
4.	Guayatá	Boyacá	- 04	05	9.027	-
5.	Somondoco	Boyacá	- 13	03	6.224	-
6.	Sutatenza	Boyacá	00	03	7.258	-
7.	Tenza	Boyacá	- 04	03	6.454	-
8.	Pachavita	Boyacá	01	02	5.778	-
9.	Chinavita	Boyacá	01	09	5.717	-
10.	Garagoa	Boyacá	07	12	8.505	3.216
11.	Macanal (1)	Boyacá	26	08	7.539	-
12.	Almeida	Boyacá	05	- 03	6.017	-
13.	La Capilla	Boyacá	02	- 02	4.239	-
14.	Santa María	Boyacá	*	*	7.983	-

(1) La tasa de crecimiento, para el período 1951-64, incluye población de los municipios segregados durante el mismo lapso.

REGION DE BOGOTA COMARCA DE TUNJA # 517

Características demográficas y geográficas en el año de 1964

1) Superficie geográfica 6.769

2) Densidad relativa de población por 1 km2. de superficie geográfica 37.0

3) Superficie ocupada abarca el 62.0% de la superficie geográfica con ..... 4.189 Km2.

4) Densidad relativa de población por 1 km2. de superficie ocupada 59.8

5) Tierras y habitantes por pisos térmicos:

Piso Térmico	Superficie	%
Cálido	1.884	27.83
Templado	1.179	17.42
Frío	2.643	39.05
Páramo	1.063	15.70
TOTAL	6.769	100.00

6) Uso de la tierra ocupada

	Km2.	%
Cultivos permanentes	74	1.76
Cultivos temporales	483	11.53
Tierra arable en descanso	380	9.07
Praderas y pastos perman.	2.243	53.54
Montes y bosques	651	15.54
Otras tierras	358	8.54
TOTAL	4.189	

7) Densidad de población por 1 km2. de superficie cultivada..... 450.0

	Pob.Tot.	Pob.Rur.
8) Superficie geográfica por 1 habitante	2.73	3.34
9) " ocupada " " "	1.67	2.04
10) " cultivada " " "	0.22	0.27
11) " pastos ocupados por 1 habitante	0.90	1.10
12) " montes ocupados " " "	0.26	0.32
13) " otros ocupados " " "	0.14	0.17

14) Número de explotaciones agropecuarias 40.537

15) Número de explotaciones agropecuarias por 100 km2. de sup. ocupada .. 967

16) Número de habitaciones en las explotaciones 1.201

17) Número de habitantes que viven en las explot. 183.577 de la pob. tot. 73.26%

18) Cabezas de ganado vacuno 172.533

(COMARCA No. 517 - TUNJA)

19) Dinámica demográfica:

Período 1938-51	Población censal inicial	Población censal final	Población teórica final	Efecto Migratorio Inmigr. +	Emigr. -	Indice Migrator. +	-
Población rural	161.077	168.795	213.749		44.954		21.0
Población urbana	18.663	25.464	24.766	698		2.8	
Población total	179.740	194.259	238.515		44.256		16.6
Período 1951-64							
Población rural	168.795	204.954	255.556		50.602		19.8
Población urbana	25.464	45.613	38.552	7.061		18.3	
Población total	194.259	250.567	294.108		43.541		14.8

20) Municipios de la comarca: Tasas Medias de Crecimiento anual de su población 1938-51 y 1951-64; Población Rural y Urbana en 1964

	Municipios	Dpto.	Tasa media crecimiento anual o/oo Períodos 1938-51	1951-64	Población en 1964 Rural	Urbana
1.	Tunja	Boyacá	14	34	28.454	40.451
2.	Santa Sofía	Boyacá	02	00	4.369	-
3.	Gachantivá	Boyacá	-07	08	4.137	-
4.	Arcabuco	Boyacá	02	14	4.202	-
5.	Cómbita	Boyacá	03	22	8.574	-
6.	Sotaquirá	Boyacá	06	14	7.958	-
7.	Tuta	Boyacá	07	20	7.653	-
8.	Toca	Boyacá	10	19	7.966	-
9.	Villa de Leiva	Boyacá	04	29	4.081	1.905
10.	Sutamarchán	Boyacá	-05	06	5.210	-
11.	Sáchica	Boyacá	05	-14	965	-
12.	Samacá	Boyacá	11	28	10.482	-
13.	Boyacá	Boyacá	-05	01	7.671	-
14.	Jenesano	Boyacá	-06	02	8.326	-
15.	Ramiquirí	Boyacá	02	10	9.427	-
16.	Ciénaga	Boyacá	03	12	5.498	-
17.	Viracachá	Boyacá	-04	-01	4.667	-
18.	Siachoque	Boyacá	17	00	6.229	-
19.	Rondón	Boyacá	06	08	5.107	-
20.	Zetaquirá	Boyacá	12	08	7.144	-
21.	Berbeo	Boyacá	20	-04	5.617	-
22.	Miraflores	Boyacá	-12	**	8.246	3.257
23.	Campohermoso	Boyacá	03	**	6.822	-
24.	Monterrey	Boyacá	*	*	3.955	-
25.	San Luis de Gaceno	Boyacá	*	149	9.481	-
26.	Páez	Boyacá	*	*	4.694	-
27.	Gámbita	Santander	-09	06	5.905	-
28.	Tibaná	Boyacá	07	03	12.114	-

REGION DE BOGOTA COMARCA DE SOGAMOSO # 518

Características demográficas y geográficas en el año de 1964

1) Superficie geográfica 34.615

2) Densidad relativa de población por 1 km2. de sup. geográfica 7.5

3) Superficie ocupada abarca el 49.0% de la superficie geográfica con ..... 16.978 Km2.

4) Densidad relativa de población por 1 km2. de superficie ocupada 15.3

5) Tierras y habitantes por pisos térmicos:

Piso Térmico	Superficie	%
Cálido	28.385	82.01
Templado	1.484	4,28
Frío	2.433	7.02
Paramo	2.313	6.69
TOTAL	34.615	100.00

6) Uso de la tierra ocupada

	Km2.	%
Cultivos permanentes	122	0.71
Cultivos temporales	443	2.60
Tierra arable en descanso	345	2.03
Praderas y pastos perman.	13.348	78.61
Montes y bosques	2.026	11.93
Otras tierras	694	4.08
TOTAL	16.978	

7) Densidad de poblacion por 1 km2. de superficie cultivada 459.0

	Pob. Tot.	Pob. Rur.
8) Superficie geográfica por 1 habitante	13.37	16.43
9) " ocupada " " "	6.55	8.05
10) " cultivada " " "	0.22	0.27
11) " pastos ocupados por 1 habitante	5.51	6.33
12) " montes ocupados " " "	0.78	0.96
13) " otros ocupados " " "	0.26	0.32

14) Número de explotaciones agropecuarias 40.598

15) Numero de explotaciones agropecuarias por 100 km2. de sup. ocupada .. 239

16) Número de habitaciones en las explotaciones .....

17) Número de habitantes que viven en las explot. 175.700 de la pob. tot. 67.75%

18) Cabezas de ganado vacuno 556.722

(COMARCA No. 518 - SOGAMOSO)

19) Dinámica demográfica:

Período 1938-51	Población censal inicial	Población censal final	Población teórica final	Efecto migratorio Inmigr. +	Efecto migratorio Emigr. -	Indice Migratorio +	Indice Migratorio -
Población rural	159.485	175.571	211.637		36.066		17.0
Población urbana	5.216	15.560	6.922	8.638		124.8	
Población total	164.701	191.131	218.559		27.428		12.5
Período 1951-64							
Población rural	175.571	211.066	265.814		54.748		21.3
Población urbana	15.560	48.246	23.558	24.688		104.8	
Población total	191.131	259.312	289.372		30.060		10.4

20) Municipios de la Comarca: Tasas Medias de Crecimiento anual de su población 1938-51 y 1951-64; Población Rural y Urbana en 1964

	Municipios	Dpto.	Tasa media crecimiento anual o/oo Períodos 1938-51	1951-64	Población en 1964 Rural	Urbana
1.	Sogamoso	Boyacá	22	45	19.365	32.274
2.	Pesca	Boyacá	28	10	14.996	2.595
3.	Tota	Boyacá	05	-06	5.973	-
4.	Pueblovieja (Aquit)	Boyacá	03	33	15.878	2.945
5.	Cuítiva	Boyacá	04	08	2.625	-
6.	Inza	Boyacá	21	-18	2.282	-
7.	Firavitoba	Boyacá	-05	-07	6.026	-
8.	Tibasosa	Boyacá	05	17	6.254	-
9.	Nobsa	Boyacá	17	75	6.508	2.686
10.	Floresta	Boyacá	-08	06	5.442	-
11.	Busbanzá	Boyacá	-05	07	1.104	-
12.	Tópaga	Boyacá	09	02	3.552	-
13.	Monguí	Boyacá	-03	15	4.440	-
14.	Mongua	Boyacá	18	08	7.137	-
15.	Gámeza	Boyacá	11	-04	5.737	-
16.	Tasco	Boyacá	14	13	9.002	-
17.	Beteitiva	Boyacá	-04	-03	3.709	-
18.	Paz del Río	Boyacá	12	36	5.855	2.748
19.	Socha	Boyacá	06	18	7.378	2.120
20.	Socotá	Boyacá	06	00	13.311	-
21.	Jericó	Boyacá	06	-01	7.086	-
22.	Pisva	Boyacá	19	31	1.317	-
23.	Paya	Boyacá	21	07	2.007	-
24.	Labranzagrande	Boyacá	03	00	5.756	-
25.	Pajarito	Boyacá	88	05	2.377	-

REGION DE BOGOTA COMARCA DE SOGAMOSO # 518

	Municipios	Dpto.	Tasa media crecimiento anual o/oo Períodos 1938-51	1951-64	Población en 1964 Rural	Urbana
26.	Chámeza	Boyacá	03	**	2.161	-
27.	Sevilla (Agua A)	Boyacá	-07	142	4.999	-
28.	Yopal (Marroquin)	Boyacá	05	66	4.303	2.878
29.	Corrales	Boyacá	-03	- 06	3.165	-
30.	San Luis de P.	Boyacá	55	- 41	2.828	-
31.	Paz de Ariporo	Boyacá	21	82	6.465	-
32.	Nunchía	Boyacá	-18	33	5.296	-
33.	Trinidad	Boyacá	55	15	5.856	-
34.	Pore	Boyacá	30	26	2.584	-
35.	Recetor	Boyacá	29	- 10	1.696	-
36.	Mani	Boyacá	05	109	1.897	-
37.	Tauramena	Boyacá	*	*	4.699	-

REGION DE BOGOTA COMARCA DE SOATA - MALAGA #519

Características demográficas y geográficas en el año de 1964

1) Superficie geográfica 9.152

2) Densidad relativa de población por 1 km2. de sup. geográfica 26.1

3) Superficie ocupada abarca el 27.7% de la superficie geográfica con .... 2.533 Km2.

4) Densidad relativa de población por 1 km2. de superficie ocupada 94.4

5) Tierras y habitantes por pisos térmicos:

Piso Térmico	Superficie	%
Cálido	996	10.88
Templado	1.664	18.18
Frío	2.781	30.39
Páramo	3.711	40.55
TOTAL	9.152	100.00

6) Uso de la tierra ocupada

	Km2.	%
Cultivos permanentes	88	3.47
Cultivos temporales	640	25.26
Tierra arable en descanso	222	8.76
Praderas y pastos perman.	890	35.13
Montes y bosques	415	16.38
Otras tierras	278	10.97
TOTAL	2.533	

7) Densidad de población por 1 km2. de superficie cultivada 327.9

	Pob.Tot.	Pob.Rur.
8) Superficie geográfica por 1 habitante	3.83	4.35
9) " ocupada " " "	1.06	1.21
10) " cultivada " " "	0.30	0.34
11) " pastos ocupados por 1 habitante	0.37	0.42
12) " montes ocupados " " "	0.17	0.19
13) " otros ocupados " " "	0.11	0.13

14) Número de explotaciones agropecuarias 36.782

15) Número de explotaciones agropecuarias por 100 km2. de sup. ocupada ... 1.452

16) Número de habitaciones en las explotaciones 14.764

17) Número de habitantes que viven en las explot. 181.570 de la pob. tot.. 76.05%

18) Cabezas de ganado vacuno 101.557

(COMARCA No 519 - SOATA - MALAGA)

19) Dinámica demográfica:

Período 1938-51	Población censal inicial	Población censal final	Población teórica final	Efecto Migratorio Inmigr. +	Emigr. -	Indice Migratorio +	-
Población rural	205.292	202.156	272.422		70.266		25.8
Población urbana	13.730	17.625	18.220		595		3.3
Población total	219.022	219.781	290.642		70.861		24.4
Período 1951-64							
Población rural	202.156	210.003	306.064		96.061		31.4
Población urbana	17.625	28.730	26.684	2.046		7.7	
Población total	219.781	238.733	332.748		94.015		28.3

20) Municipios de la Comarca: Tasas Medias de Crecimiento anual de su población 1938-51 y 1951-64; Población Rural y Urbana en 1964

	Municipios	Dpto.	Tasa media crecimiento anual o/oo Períodos 1938-51	1951-64	Población en 1964 Rural	Urbana
1	Soatá	Boyacá	09	10	13.586	4.361
2	Málaga	Santander	05	16	5.743	9.674
3	Sátiva Norte	Boyacá	04	01	6.081	-
4	Sátiva Sur	Boyacá	-15	-17	2.066	-
5	Susacón	Boyacá	07	02	5.760	-
6	Covarachía	Boyacá	04	11	6.113	-
7	Boavita	Boyacá	07	-01	9.202	1.834
8	La Uvita	Boyacá	22	13	9.413	1.739
9	Chita	Boyacá	-01	-03	14.623	-
10	La Salina	Boyacá	-38	-36	865	-
11	Sácama	Boyacá	-24	00	294	-
12	Támara	Boyacá	-40	37	5.071	-
13	El Cocuy	Boyacá	02	-02	7.928	2.869
14	San Mateo	Boyacá	03	57	10.370	-
15	Guacamayas	Boyacá	-03	-02	4.691	-
16	Panqueba	Boyacá	01	-04	3.578	-
17	El Espino	Boyacá	04	05	5.947	-
18	Chiscas	Boyacá	-06	-02	9.472	-
19	Güicán	Boyacá	-18	13	10.32[illegible]	1.5[illegible]7
20	Molagavita	Santander	-01	03	8.611	-
21	San Andrés	Santander	-30	08	13.304	2.587
22.	Cerrito	Santander	25	-05	6.337	-
23.	Concepción	Santander	20	-05	6.910	2.454
24.	Enciso	Santander	-11	06	6.511	-

REGION DE BOGOTA COMARCA DE SOATA - MALAGA # 519

	Municipios	Dpto.	Tasa media crécimiento anual o/oo Períodos 1938-51	1951-64	Población en 1964 Rural	Urbana
25.	Carcasí	Santander	-08	04	7.643	-
26.	San José	Santander	-02	-05	7.111	-
27.	San Miguel	Santander	-13	10	5.801	-
28.	Capitanejo	Santander	01	12	5.210	1.685
29.	Macaravita	Santander	-03	-04	6.029	-

REGION DE BOGOTA COMARCA DE DUITAMA # 520

Características demográficas y geográficas en el año de 1964

1) Superficie geográfica 2.085

2) Densidad relativa de población por 1 km2. de sup. geográfica 50.7

3) Superficie ocupada abarca el 32.7% de la superficie geográfica con ..... 682 Km2.

4) Densidad relativa de población por 1 km2. de superficie ocupada 154.2

5) Tierras y habitantes por pisos térmicos:

Piso Térmico	Superficie	%
Cálido	4	0.20
Templado	127	6.09
Frío	968	46.42
Páramo	986	47.29
TOTAL	2.085	100.00

6) Uso de la tierra ocupada

	Km2.	%
Cultivos permanentes	17	2.50
Cultivos temporales	125	18.32
Tierra arable en descanso	52	7.62
Praderas y pastos perman.	210	30.80
Montes y bosques	214	31.38
Otras tierras	64	9.38
TOTAL	682	100.00

7) Densidad de población por 1 km2. de superficie cultivada..... 743.9

	Pob.Tot.	Pob.Rur.
8) Superficie geográfica por 1 habitante	1.96	3.18
9) " ocupada " " "	0.65	1.05
10) " cultivada " " "	0.13	0.21
11) " pastos ocupados por 1 habitante	0.20	0.32
12) " montes ocupados " " "	0.20	0.32
13) " otros ocupados " " "	0.06	0.09

14) Número de explotaciones agropecuarias 10.677

15) Número de explotaciones agropecuarias por 100 km2. de sup. ocupada 1.565

16) Número de habitaciones en las explotaciones 2.605

17) Número de habitantes que viven en las explot. 51.002 de la pob. total ... 48.27%

18) Cabezas de ganado vacuno 34.522

(COMARCA No. 520 - DUITAMA)

19) Dinámica demográfica:

Período 1938-51	Población censal inicial	Población censal final	Población teórica final	Efecto Migratorio Inmigr. +	Emigr. -	Indice Migratorio +	-
Población rural	46.147	51.971	61.237		9.266		15.6
Población urbana	5.892	9.951	7.819	2.132		27.3	
Población total	52.039	61.922	69.056		7.134		10.3
Período 1951-64							
Población rural	51.971	65.101	78.684		13.583		17.3
Población urbana	9.951	40.537	15.066	25.471		169.1	
Población total	61.922	105.638	93.750	11.888		12.7	

20) Municipios de la Comarca: Tasas Medias de Crecimiento anual de su población 1938-51 y 1951-64; Población rural y urbana en 1964

	Municipios	Dpto.	Tasa media crecimiento anual o/oo Períodos 1938-51	1951-64	Población en 1964 Rural	Urbana
1.	Duitama	Boyacá	27	83	20.672	31.865
2.	Paipa	Boyacá	13	16	11.638	3.105
3.	Santa Rosa de V.	Boyacá	08	29	5.722	3.656
4.	Cerinza	Boyacá	10	14	5.153	-
5.	Belén	Boyacá	04	16	5.671	1.911
6.	Tutasá	Boyacá	-13	27	2.772	-
7.	Onzaga	Santander	07	04	10.787	-
8.	Encino	Santander	10	01	2.686	-

REGION DE BOGOTA — COMARCA DE BARBOSA — # 521

Características demográficas y geográficas en el año de 1964

1) Superficie geográfica 7.003

2) Densidad relativa de población por 1 km2. de superf. geográfica 36.9

3) Superficie ocupada abarca el 91.7% de la superficie geográfica con ..... 5.253 Km2.

4) Densidad relativa de población por 1 km2. de superficie ocupada 40.2

5) Tierras y habitantes por pisos térmicos:

Piso Térmico	Superficie	%
Cálido	2.007	35.06
Templado	2.526	44.12
Frío	1.167	20.38
Páramo	25	0.44
TOTAL	5.725	100.00

6) Uso de la tierra ocupada

	Km2.	%
Cultivos permanentes	162	3.08
Cultivos temporales	469	8.92
Tierra arable en descanso	550	10.47
Praderas y pastos perman.	1.797	34.20
Montes y bosques	2.067	39.34
Otras tierras	208	3.59
	5.253	100.00

7) Densidad de población por 1 km2. de superficie cultivada 334.8

	Pob. Total	Pob.Rur.
8) Superficie geográfica por 1 habitante	4.59	5.16
9) " ocupada " " "	2.49	2.80
10) " cultivada " " "	0.30	0.34
11) " pastos ocupados por 1 habitante	0.85	0.95
12) " montes ocupados " " "	0.98	1.10
13) " otros ocupados " " "	0.09	0.11

14) Número de explotaciones agropecuarias 31.275

15) Número de explotaciones agropecuarias por 100 km2. de sup. ocupada.. 595

16) Número de habitaciones en las explotaciones 28.704

17) Número de habitantes que viven en las explot. 158.082 de la pob. tot. 74.82%

18) Cabezas de ganado vacuno 176.069

(COMARCA No. 521 - BARBOSA)

19) Dinámica demográfica:

Período 1938-51	Población censal inicial	Población censal final	Población teórica final	Efecto Migratorio Inmigr. +	Emigr. -	Indice Migratorio +	-
Población rural	135.680	155.489	180.047		24.558		13.6
Población urbana	14.395	14.013	19.102		5.089		26.6
Población total	150.075	169.502	199.149		29.647		14.9
Período 1951-64							
Población rural	155.489	188.093	235.410		47.317		20.1
Población urbana	14.013	23.178	21.216	1.962		9.2	
Población total	169.502	211.271	256.626		45.355		17.7

20) Municipios de la Comarca: Tasas Medías de Crecimiento anual de su población 1938-51 y 1951-64; Población Rural y Urbana en 1964

	Municipios	Dpto.	Tasa media crecimiento anual o/oo Períodos 1938-51	1951-64	Población en 1964 Rural	Urbana
1.	Barbosa	Santander	21	33	3.874	6.018
2.	Puente Nacional	Santander	04	00	13.582	2.913
3.	Jesús María	Santander	08	07	15.493	-
4.	Suere	Santander	03	16	12.383	-
5.	Bolívar	Santander	- 17	37	29.411	-
6.	Guavatá	Santander	06	02	7.322	-
7.	Vélez	Santander	70	20	27.082	7.033
8.	Chipatá	Santander	11	05	8.003	-
9.	Güepsa	Santander	05	13	3.891	-
10.	San Benito	Santander	00	-01	3.668	-
11.	La Paz	Santander	19	26	8.291	-
12.	Guacamayo	Santander	*	*	6.881	-
13.	Suaita	Santander	17	05	11.268	2.332
14.	La Aguada	Santander	08	**	2.747	-
15.	Moniquirá	Boyacá	05	10	14.243	4.882
16.	Toguí	Boyacá	07	06	5.684	-
17.	Chitaraque	Boyacá	03	15	6.087	-
18.	San José de Pare	Boyacá	08	09	6.098	-
19.	Santa Ana	Boyacá	- 47	31	7.769	-

REGION DE BOGOTA COMARCA DE VILLAVICENCIO # 522

Características demográficas y geográficas en el año de 1964

1) Superficie geográfica 87.632

2) Densidad relativa de población por 1 km2 de sup. geográfica 2.1

3) Superficie ocupada abarca el 42.4% de la superficie geográfica con ..... 37.169 Km2.

4) Densidad relativa de población por 1 km2. de superficie ocupada 5.0

5) Tierras y habitantes por pisos térmicos:

Piso Térmico	Superficie	%
Cálido	77.803	88.78
Templado	4.561	5.21
Frío	4.021	4.59
Páramo	1.247	1.42
TOTAL	87.632	100.00

6) Uso de la tierra ocupada

	Km2.	%
Cultivos permanentes	330	
Cultivos temporales	564	
Tierra arable en descanso	1.103	
Praderas y pastos perman.	28.428	
Montes y bosques	5.226	
Otras tierras	1.518	
TOTAL	37.169	

7) Densidad de población por 1 km2. de superficie cultivada 207.9

	Pob.Tot.	Pob.Rural
8) Superficie geográfica por 1 habitante		
9) " ocupada " " "	20.0	33.80
10) " cultivada " " "	0.48	0.81
11) " pastos ocupados por 1 habitante	15.29	25.84
12) " montes ocupados " " "	2.81	4.75
13) " otros ocupados " " "	0.81	1.38

14) Número de explotaciones agropecuarias 18.077

15) Número de explotaciones agropecuarias por 100 km2. de sup. ocup. 48

16) Número de habitaciones en las explotaciones .....

17) Número de habitantes que viven en las explot. 98.045 de la pob.t.57.75%

18) Cabezas de ganado vacuno 412.825

COMARCA No. 522 - VILLAVICENCIO

19) Dinámica demográfica:

Período 1938-51	Población censal inicial	Población censal final	Población teórica final	Efecto Migratorio Inmigr. +	Emigr. -	Indice Migratorio +	-
Población rural	52.892	49.524	70.188		20.664		29.4
Población urbana	6.074	26.605	8.060	18.545		230.1	
Población total	58.966	76.129	78.248		2.119		2.7
Período 1951-64							
Población rural	49.524	109.984	74.979	35.005		46.7	
Población urbana	26.605	75.882	40.280	35.602		88.4	
Población total	76.129	185.866	115.259	70.607		61.3	

20) Municipios de la Comarca: Tasas medias de Crecimiento anual de su población 1938-51 y 1951-64; Población rural y urbana en 1964

	Municipios	Dpto.	Tasa media crecimiento anual o/oo Períodos 1938-51	1951-64	Población en 1964 Rural	Urbana
1.	Villavicencio (1)	Meta	24	80	13.153	45.277
2.	Acacías (1)	Meta	*	59	10.104	6.508
3.	Cumaral	Meta	*	*	5.501	1.773
4.	El Calvario	Meta	*	*	4.823	-
5.	Guamal	Meta	*	*	5.841	2.113
6.	Granada	Meta	*	*	4.556	5.683
7.	Puerto López	Meta	*	**	14.468	3.586
8.	Restrepo (1)	Meta	15	46	4.298	2.603
9.	San Martín (1)	Meta	-37	91	7.031	6.739
10.	Fuente de Oro	Meta	*	*	8.199	-
11.	San Luis de Cubarral	Meta	*	*	3.621	-
12.	Castilla la Nueva	Meta	*	*	3.986	-
13.	San Carlos	Meta	*	*	2.972	-
14.	Cabuyero	Meta	*	*	2.695	-
15.	Orocué	Boyacá	-107	168	3.598	1.600
16.	Medina	Cundinamarca	47	50	15.138	-

(1) La tasa de crecimiento, para el período 1951-64, incluye población de los municipios segregados durante el mismo lapso.

REGION DE BUCARAMANGA — COMARCA DE SOCORRO - SAN GIL — #601

Características demográficas y geográficas en el año de 1964

1) Superficie geográfica 5.228

2) Densidad relativa de población por 1 km2. de sup. geográfica 39.4

3) Superficie ocupada abarca el 70.5% de la superficie geográfica con ..... 3.079 Km2.

4) Densidad relativa de población por 1 km2. de superficie ocupada 56.0

5) Tierras y habitantes por pisos térmicos:

Piso Térmico	Superficie	%
Cálido	220	5.03
Templado	2.716	62.16
Frío	1.233	28.23
Páramo	200	4.58
TOTAL	4.369	100.00

6) Uso de la tierra ocupada

	Km2.	%
Cultivos permanentes	208	6.75
Cultivos temporales	338	10.97
Tierra arable en descanso	349	11.33
Praderas y pastos perman.	1.473	47.87
Montes y bosques	476	15.45
Otras tierras	235	7.63
	3.079	

7) Densidad de población por 1 km2. de superficie cultivada 314.9

		Pob. Total	Pob. Rural
8)	Superficie geográfica por 1 habitante	3.01	4.33
9)	" ocupada " " "	1.78	2.56
10)	" cultivada " " "	0.32	0.46
11)	" pastos ocupados por 1 habitante	0.86	1.24
12)	" montes ocupados " " "	0.28	0.40
13)	" otros ocupados " " "	0.13	0.19

14) Número de explotaciones agropecuarias 20.549

15) Número de explotaciones agropecuarias por 100 km2. de sup. ocupada ... 667

16) Número de habitaciones en las explotaciones 23.437

17) Número de habitantes que viven en las explot. 111.942 de la pob. totl. 65.10%

18) Cabezas de ganado vacuno 135.821

(COMARCA No. 601 - SOCORRO - SAN GIL)

19) Dinámica demográfica:

Período 1938-51	Población censal inicial	Población censal final	Población teórica final	Efecto Migratorio Inmigr. +	Efecto Migratorio Emigr. -	Indice Migratorio +	Indice Migratorio -
Población rural	121.773	121.367	161.593		40.226		24.9
Población urbana	27.703	38.189	36.762	1.427		3.9	
Población total	149.476	159.556	198.355		38.799		19.7
Período 1951-64							
Población Rural	121.367	119.584	183.750		64.166		34.9
Población urbana	38.189	52.362	57.818		5.456		9.4
Población total	159.556	171.946	241.568		69.622		28.8

20) Municipios de la Comarca: Tasas Medias de Crecimiento anual de su población 1938-51 y 1951-64; Población Rural y Urbana en 1964

	Municipios	Dpto.	Tasa media crecimiento anual o/oo Períodos 1938-51	1951-64	Población en 1964 Rural	Urbana
1.	Socorro	Santander	15	-03	5.090	13.716
2.	San Gil	Santander	10	31	7.501	18.518
3.	Simacota	Santander	00	10	9.537	-
4.	Hato	Santander	- 10	05	2.336	-
5.	Palmas	Santander	31	-16	2.310	-
6.	Palmar	Santander	- 29	-02	1.954	-
7.	Confines	Santander	00	05	2.314	-
8.	Guapotá	Santander	- 01	-06	2.737	-
9.	Oiba	Santander	10	08	5.967	2.194
10.	Guadalupe	Santander	01	07	5.713	1.721
11.	Contratación	Santander	- 20	-13	1.527	3.117
12.	Chima	Santander	10	-24	3.654	-
13.	Galán	Santander	- 10	-12	5.030	-
14.	Barichara	Santander	- 02	11	10.619	2.798
15.	Cabrera	Santander	- 32	10	3.322	-
16.	Pinchote	Santander	37	-11	3.738	-
17.	Valle	Santander	- 04	-01	4.630	-
18.	Páramo	Santander	06	-03	3.386	-
19.	Ocamonte	Santander	02	14	4.150	-
20.	Charalá	Santander	09	09	7.919	5.458
21.	Coromoro	Santander	14	06	6.250	-
22.	Mogotes	Santander	02	05	9.730	3.118
23.	San Joaquín	Santander	- 14	-01	5.277	-
24.	Curití	Santander	18	00	4.893	1.722

REGION DE BUCARAMANGA COMARCA DE BARBANCABERMEJA

Características demográficas y geográficas en el año de

1) Superficie geográfica 14.337

2) Densidad relativa de población por 1 km2. de sup. geográfica 8.0

3) Superficie ocupada abarca el 22.0% de la superficie geográfica con 3.165 km2

4) Densidad relativa de población por 1 km2. de superficie ocupada 36.3

5) Tierras y habitantes por pisos térmicos:

Piso Térmico	Superficie	%
Cálido	13.535	94.07
Templado	852	5.93
Frío		
Páramo		
TOTAL	14.337	100.00

6) Uso de la tierra ocupada

	Km2.	%
Cultivos permanentes	22	1.38
Cultivos temporales	[illegible]	[illegible]
Tierra arable en descanso	358	11.3
Praderas y pastos perman.	1.012	31.9
Montes y bosques	1.277	40.3
Otras tierras	[illegible]	[illegible]
TOTAL	3.165	

7) Densidad de población por 1 km2. de superficie cultivada 327.2

	Pob. Tot.	Por [illegible]
8) Superficie geográfica por 1 habitante	5.40	[illegible]
9) " ocupada " " "	2.74	6.34
10) " cultivada " " "	0.31	0.79
11) " pastos ocupados por 1 habitante	0.88	2.10
12) " montes ocupados " " "	[illegible]	[illegible]
13) " otras ocupadas " " "	0.22	[illegible]

14) Número de explotaciones agropecuarias 8.264

15) Número de explotaciones agropecuarias por 100 km2. de sup. ocupada 261

16) Número de [illegible] en las explotaciones ..... [illegible]

17) Número de habitantes que viven en las explot. 35.549 de la pob. total

18) Cabezas de ganado vacuno ..... [illegible]

(COMARCA No. 602 - BARRANCA)

19) Dinámica demográfica:

Período 1938-51	Población censal inicial	Población censal final	Población teórica final	Efecto Migratorio Inmigr. +	Emigr. -	Indice Migratorio +	-
Población rural	13.887	19.032	18.428	604		3.3	
Población urbana	12.937	34.776	17.167	17.609		102.6	
Población total	26.824	53.808	35.595	18.213		31.2	
Período 1951-64							
Población rural	19.032	48.423	28.814	19.609		68.0	
Población urbana	34.776	67.085	52.651	14.434		27.4	
Población total	53.808	115.508	81.465	34.043		41.8	

20) Municipios de la Comarca: Tasas Medias de Crecimiento anual de su población 1938-51 y 1951-64; Población rural y urbana en 1964

Municipios	Dpto.	Tasa media crecimiento anual o/oo Períodos 1938-51	1951-64	Población en 1964 Rural	Urbana
1. Barranca	Santander	66	54	11.471	59.625
2. Puerto Wilches	Santander	29	52	17.650	4.635
3. Simití	Bolívar	51	94	19.302	2.825
4. Simacota (parte)	Santander				
5. Vélez (parte)	Santander				
6. Remedios (parte)	Antioquia				

REGION DE BUCARAMANGA — COMARCA DE BUCARAMANGA 603

Características demográficas y geográficas en el año de 1964

1) Superficie geográfica 16.522

2) Densidad relativa de población por 1 km2. de sup. geográfica 31.1

3) Superficie ocupada abarca el 55.1% de la superficie geográfica con .... 9.103 Km2.

4) Densidad relativa de población por 1 km2. de superficie ocupada 56.4

5) Tierras y habitantes por pisos térmicos:

Piso Térmico	Superficie	%
Cálido	11.703	70.84
Templado	2.496	15.10
Frío	1.513	9.15
Páramo	810	4.91
TOTAL	16.522	100.00

6) Uso de la tierra ocupada

	Km2.	%
Cultivos permanentes	632	6.94
Cultivos temporales	838	9.20
Tierra arable en descanso	925	10.16
Praderas y pastos perman.	3.467	38.08
Montes y bosques	2.713	29.80
Otras tierras	528	5.80
TOTAL	9.103	

7) Densidad de población por 1 km2. de superficie cultivada 349.5

	Pob.Tot.	Pob.Rur.
8) Superficie geográfica por 1 habitante	3.19	6.86
9) " ocupada " " "	1.77	3.80
10) " cultivada " " "	0.27	0.58
11) " pastos ocupados por 1 habitante	0.67	1.44
12) " montes ocupados " " "	0.53	1.14
13) " otros ocupados " " "	0.10	0.22

14) Número de explotaciones agropecuarias 31.525

15) Número de explotaciones agropecuarias por 100 km2. de sup. ocupada..... 346

16) Número de habitaciones en las explotaciones 31.957

17) Número de habitantes que viven en las explot. 193.058 de la pob. total. 37.57%

18) Cabezas de ganado vacuno 310.159

(COMARCA No. 603 - BUCARAMANGA)

19) Dinámica demográfica:

Período 1938-51	Población censal inicial	Población censal final	Población teórica final	Efecto Migratorio Inmigr. +	Efecto Migratorio Emigr. -	Indice Migratorio +	Indice Migratorio -
Población rural	173.440	195.897	230.155		34.258		14.9
Población urbana	68.858	132.700	91.375	41.325		45.2	
Población total	242.298	328.597	321.530	7.067		2.2	
Período 1951-64							
Población rural	195.897	238.998	296.588		57.590		19.4
Población urbana	132.700	274.778	200.908	73.870		36.8	
Población total	328.597	513.776	497.496	16.280		3.3	

20) Municipios de la Comarca: Tasas Medias de Crecimiento anual de su población 1938-51 y 1951-64; Población Rural y Urbana en 1964

	Municipios	Dpto.	Tasa media crecimiento anual o/oo Períodos 1938-51	1951-64	Población en 1964 Rural	Urbana
1.	Bucaramanga	Santander	62	56	12.927	216.821
2.	Charta	Santander	- 15	02	4.318	-
3.	Matanza	Santander	- 08	06	7.379	-
4.	Suratá	Santander	03	13	6.455	-
5.	California	Santander	10	00	2.759	-
6.	Tona	Santander	15	-05	6.447	-
7.	Floridablanca	Santander	04	55	10.554	4.166
8.	Piedecuesta	Santander	- 06	23	10.346	12.278
9.	Umpalá	Santander	- 07	-02	3.962	-
10.	Guaca	Santander	- 10	16	8.707	-
11.	Cepitá	Santander	03	-18	2.590	-
12.	Aratoca	Santander	15	00	6.015	-
13.	Jordán	Santander	03	-21	1.756	-
14.	Los Santos	Santander	32	06	7.590	-
15.	Zapatoca	Santander	10	17	7.859	7.305
16.	Betulia	Santander	24	07	5.524	-
17.	San Vicente Ch.	Santander	23	43	24.146	7.873
18.	Girón	Santander	12	24	13.358	3.889
19.	Lebrija	Santander	20	-04	13.731	2.075
20.	Rionegro	Santander	12	-04	26.817	2.708
21.	Aguachica	Cesar	- 06	74	19.258	8.556
22.	Gamarra	Magdalena	14	31	4.094	4.664
23.	La Gloria	Magdalena	14	12	4.222	2.915
24.	Cáchira	Norte de S.	32	32	14.299	-
25.	Olaya Herrera(M)	Bolívar	07	42	13.885	1.528

REGION DE BUCARAMANGA COMARCA DE PAMPLONA # 604

Características demográficas y geográficas en el año de 1964

1) Superficie geográfica 17.130

2) Densidad relativa de población por 1 km2. de sup. geográfica 5.14

3) Superficie ocupada abarca el 40.0% de la superficie geográfica con 6.791 Km2

4) Densidad relativa de población por 1 km2. de superficie ocupada..... 12.9

5) Tierras y habitantes por pisos térmicos:

Piso Térmico	Superficie	%
Cálido	13.797	80.54
Templado	857	5.00
Frío	1.552	9.06
Páramo	924	5.40
TOTAL	17.130	100.00

6) Uso de la tierra ocupada

	Km2.	%
Cultivos permanentes	96	1.41
Cultivos temporales	245	3.60
Tierra arable en descanso	127	1.87
Praderas y pastos perman.	5.413	79.71
Montes y bosques	688	10.13
Otras tierras	222	3.26
TOTAL	6.791	

7) Densidad de población por 1 km2. de superficie cultivada 257.9

	Pob.Tot.	Pob.Rural
8) Superficie geográfica por 1 habitante	10.91	16.54
9) " ocupada " " "	7.72	11.71
10) " cultivada " " "	0.39	0.59
11) " pastos ocupados por 1 habitante	6.15	9.33
12) " montes ocupados " " "	0.78	1.18
13) " otros ocupados " " "	0.25	0.38

14) Número de explotaciones agropecuarias 9.494

15) Número de explotaciones agropecuarias por 100 km2. de sup. ocupada 139

16) Número de habitaciones en las explotaciones .....

17) Número de habitantes que viven en las explot. 50.463 de la pob. total....57.38%

18) Cabezas de ganado vacuno 155.184

(COMARCA No. 604 - PAMPLONA)

19) Dinámica demográfica:

Período 1938-51	Población censal inicial	Población censal final	Población teórica final	Efecto Migratorio Inmigr. +	Emigr. -	Indice Migratorio +	-
Población rural	53.369	49.442	70.821		21.379		30.2
Población urbana	13.126	19.537	17.418	2.119		12.2	
Población total	66.495	68.979	88.239		19.260		21.2
Período 1951-64							
Población rural	49.442	57.994	74.855		16.861		22.5
Población urbana	19.537	29.948	29.579	369		1.2	
Población total	68.979	87.942	104.434		16.492		15.8

20) Municipios de la Comarca: Tasas Medias de Crecimiento anual de su población 1938-51 y 1951-64; Población Rural y Urbana en 1964

	Municipios	Dpto.	Tasa media crecimiento anual o/oo Períodos 1938-51	1951-64	Población en 1964 Rural	Urbana
1.	Pamplona	Norte de Santander	05	26	4.894	25.502
2.	Mutiscua	Norte de Santander	-14	-01	3.237	-
3.	Silos	Norte de Santander	08	-04	6.455	-
4.	Chitagá	Norte de Santander	12	24	7.965	2.132
5.	Cácota	Norte de Santander	00	03	3.403	-
6.	Labateca	Norte de Santander	01	05	7.345	-
7.	Toledo	Norte de Santander	-01	18	13.881	2.314
8.	Pamplonita	Norte de Santander	-10	03	5.246	-
9.	Tunebia	Arauca				
10.	Sarare (TAME)	Arauca				
11.	Hato Corozal	Boyacá	15	84	5.568	-

REGION DE BUCARAMANGA COMARCA DE CUCUTA # 605

Características demográficas y geográficas en el año de 1964

1) Superficie geográfica 9.166

2) Densidad relativa de población por 1 km2. de sup. geográfica 34.1

3) Superficie ocupada abarca el 50.1% de la superficie geográfica con ..... 4.594 Km2.

4) Densidad relativa de población por 1 km2, de superficie ocupada 67.9

5) Tierras y habitantes por pisos térmicos:

Piso Térmico	Superficie	%
Cálido	5.731	62.52
Templado	1.984	21.64
Frío	968	10.57
Páramo	483	5.27
TOTAL	9.166	100.00

6) Uso de la tierra ocupada

	Km2.	%
Cultivos permanentes	518	11.27
Cultivos temporales	411	8.94
Tierra arable en descanso	363	7.90
Praderas y pastos perman.	1.460	31.78
Montes y bosques	1.391	30.27
Otras tierras	451	9.81
TOTAL	4.594	

7) Densidad de población por 1 km2. de superficie cultivada 336.21

	Pob.Total	Pob.Rur.
8) Superficie geográfica por 1 habitante	2.93	6.74
9) " ocupada " " "	1.47	3.38
10) " cultivada " " "	0.30	0.69
11) " pastos ocupados por 1 habitante	0.47	1.08
12) " montes ocupados " " "	0.45	1.03
13) " otros ocupados " " "	0.14	0.33

14) Número de explotaciones agropecuarias 17.289

15) Número de explotaciones agropecuarias por 100 km2. de sup. ocupada 376

16) Número de habitaciones en las explotaciones .....

17) Número de habitantes que viven en las explot. 108.150 de la pob. total.. 34.63%

18) Cabezas de ganado vacuno 117.159

(COMARCA No. 605 - CÚCUTA)

19) Dinámica demográfica:

Período 1938-51	Población censal inicial	Población censal final	Población teórica final	Efecto Migratorio Inmigr. +	Efecto Migratorio Emigr. -	Indice Migratorio +	Indice Migratorio -
Población rural	127.387	118.941	169.043		50.102		29.6
Población urbana	55.781	91.835	74.021	17.814		24.1	
Población total	183.168	210.776	243.064		32.288		13.3
Período 1951-64							
Población rural	118.941	135.839	180.077		44.238		24.6
Población urbana	91.835	176.454	139.038	37.416		26.9	
Población total	210.776	312.293	319.115		6.822		2.1

20) Municipios de la Comarca: Tasas Medias de Crecimiento anual de su población 1938-51 y 1951-64; Población Rural y Urbana en 1964

	Municipios	Dpto.	Tasa media crecimiento anual o/oo Períodos 1938-51	1951-64	Población en 1964 Rural	Urbana
1.	Cúcuta (1)	Norte de S.	39	51	28.160	147.176
2.	V. Rosario	Norte de S.	-13	40	6.629	5.184
3.	Ragonvalia	Norte de S.	02	16	3.497	1.898
4.	Herrán	Norte de S.	30	-07	4.510	-
5.	Chinacota	Norte de S.	-25	11	5.536	4.081
6.	Bochalema	Norte de S.	-16	-04	4.544	2.175
7.	Cucutilla	Norte de S.	-09	07	9.629	-
8.	Arboledas	Norte de S.	-37	39	12.223	1.926
9.	Durania	Norte de S.	-08	-23	3.729	2.179
10.	Salazar	Norte de S.	-21	10	10.007	3.020
11.	Santiago	Norte de S.	03	-27	3.110	-
12.	San Cayetano	Norte de S.	-03	-11	2.303	-
13.	Zulia	Norte de S.	*	*	3.570	2.753
14.	Sardinata	Norte de S.	27	10	15.144	2.964
15.	Gramalote	Norte de S.	-10	-01	6.021	3.098
16.	Lourdes	Norte de S.	-03	00	5.130	-
17.	Villacaro	Norte de S.	-48	15	6.010	-
18.	Bucarasica	Norte de S.	00	09	6.037	-

(1) La tasa de crecimiento para el período 1951-64, incluye población de los municipios segregados en el mismo lapso.

REGION DE BUCARAMANGA COMARCA DE OCAÑA # 606

Características demográficas y geográficas en el año de 1964

1) Superficie geográfica 8.422

2) Densidad relativa de población por 1 km2 de sup. geográfica 17.2

3) Superficie ocupada abarca el 41.6% de la superficie geográfica con .... 3.507 Km2.

4) Densidad relativa de población por 1 km2. de superficie ocupada 41.4

5) Tierras y habitantes por pisos térmicos:

Piso Térmico	Superficie	%
Cálido	4.825	57.29
Templado	2.803	33.28
Frío	701	8.33
Páramo	93	1.10
TOTAL	8.422	100.00

6)

Uso de la tierra ocupada	Km2.	%
Cultivos permanentes	238	6.78
Cultivos temporales	397	11.32
Tierra arable en descanso	277	7.89
Praderas y pastos perman.	963	27.45
Montes y bosques	1.446	41.26
Otras tierras	186	5.30
	3.507	

7) Densidad de población por 1 km2. de superficie cultivada 228.2

		Pob. Total	Pob.Rur.
8)	Superficie geográfica por 1 habitante	5.80	8.49
9)	" ocupada " " "	2.42	3.54
10)	" cultivada " " "	0.44	0.64
11)	" pastos ocupados por 1 habitante	0.66	0.97
12)	" montes ocupados " " "	0.99	1.45
13)	" otros ocupados " " "	0.12	0.18

14) Número de explotaciones agropecuarias..... 14.215

15) Número de explotaciones agropecuarias por 100 km2. de sup. ocupada.. 405

16) Número de habitaciones en las explotaciones..... 3.198

17) Número de habitantes que viven en las explot. 84.513 de la pob. tot. 58.31%

18) Cabezas de ganado vacuno 60.260

(COMARCA No. 606 - OCAÑA)

19) Dinámica demográfica:

Período 1938-51	Población censal inicial	Población censal final	Población teórica final	Efecto Migratorio Inmigr. +	Emigr. -	Indice Migratorio +	-
Población rural	81.032	84.081	107.529		23.448		21.8
Población urbana	20.766	28.299	27.556	743		2.7	
Población total	101.798	112.380	135.085		22.705		16.8
Período 1951-64							
Población rural	84.081	98.966	127.299		28.333		22.3
Población urbana	28.299	45.947	42.845	3.102		7.2	
Población total	112.380	144.913	170.144		25.231		14.8

20) Municipios de la Comarca: Tasas Medias de Crecimiento anual de su población 1938-51 y 1951-64; Población Rural y Urbana en 1964

Municipios	Dpto.	Tasa media crecimiento anual o/oo Períodos 1938-51	1951-64	Población en 1964 Rural	Urbana
1. Ocaña	Norte de Santander	12	31	10.417	28.028
2. Abrego	Norte de Santander	06	04	12.566	3.509
3. La Playa	Norte de Santander	-35	34	8.127	-
4. Hacarí	Norte de Santander	-11	36	8.112	-
5. San Calixto	Norte de Santander	13	28	12.289	-
6. Teorama	Norte de Santander	21	27	9.657	1.820
7. Convención	Norte de Santander	01	-02	10.225	7.371
8. El Carmen	Norte de Santander	19	-02	10.662	2.737
9. Rio de Oro	Magdalena	15	40	11.757	2.482
10. González	Magdalena	15	26	5.154	-

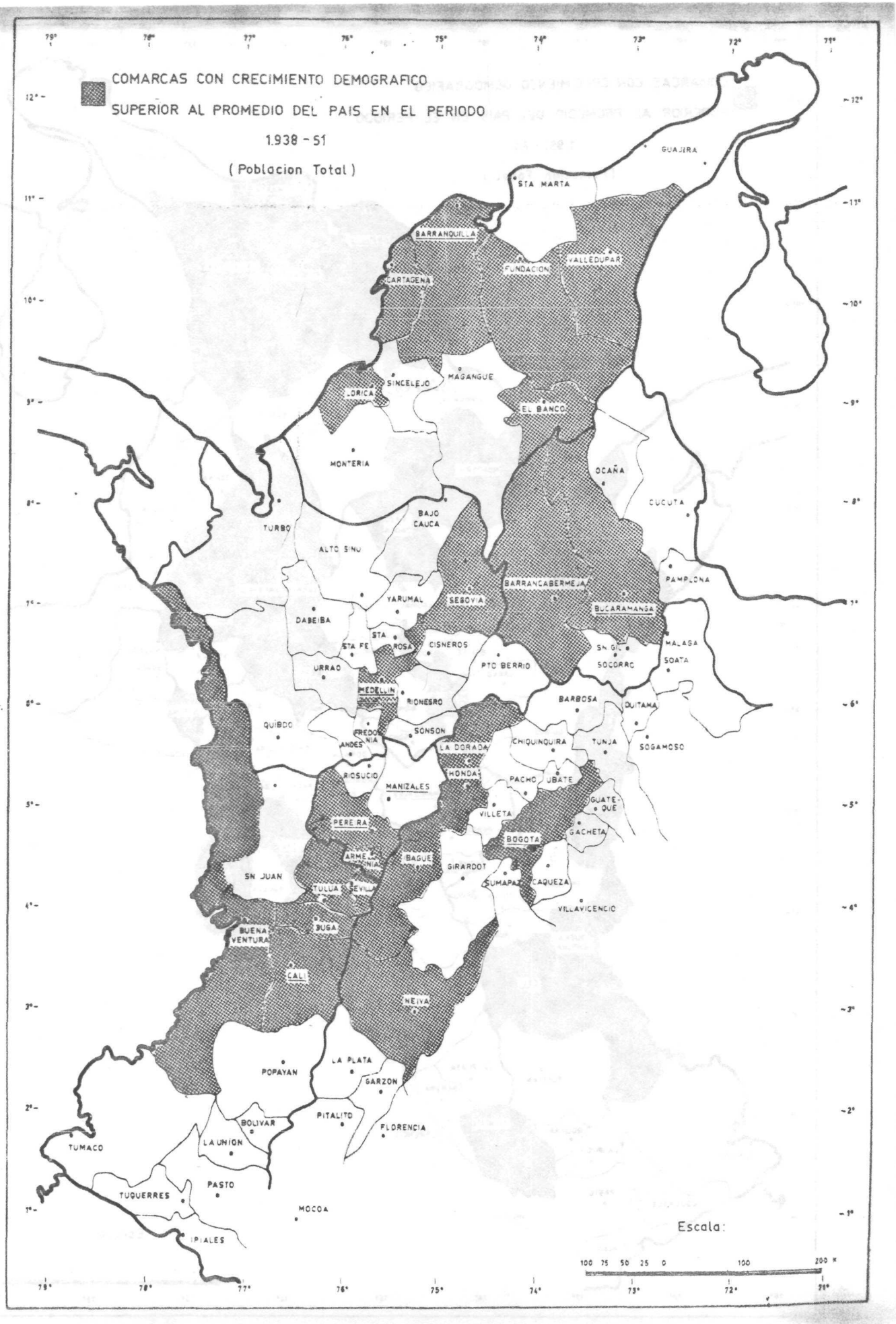
COMARCAS CON CRECIMIENTO DEMOGRAFICO
SUPERIOR AL PROMEDIO DEL PAIS EN EL PERIODO
1.938 - 51
(Poblacion Total)
GUAJIRA
STA MARTA
BARRANQUILLA
CARTAGENA
FUNDACION
VALLEDUPAR
SINCELEJO
MAGANGUE
LORICA
EL BANCO
MONTERIA
OCAÑA
CUCUTA
BAJO CAUCA
TURBO
ALTO SINU
PAMPLONA
BARRANCABERMEJA
SEGOVIA
YARUMAL
BUCARAMANGA
DABEIBA
STA ROSA
STA FE
CISNEROS
MALAGA
SOATA
SOCORRO
PTO BERRIO
URRAO
MEDELLIN
RIONEGRO
BARBOSA
DUITAMA
QUIBDO
FREDONIA
ANDES
SONSON
LA DORADA
CHIQUINQUIRA
TUNJA
SOGAMOSO
RIOSUCIO
MANIZALES
HONDA
PACHO
UBATE
GUATEQUE
VILLETA
PERERA
GACHETA
BOGOTA
ARMENIA
IBAGUE
GIRARDOT
SN JUAN
TULUA
SEVILLA
SUMAPAZ
CAQUEZA
VILLAVICENCIO
BUGA
BUENA VENTURA
CALI
NEIVA
POPAYAN
LA PLATA
GARZON
PITALITO
FLORENCIA
BOLIVAR
LA UNION
TUMACO
PASTO
TUQUERRES
MOCOA
IPIALES
Escala:
100 75 50 25 0 100 200 K

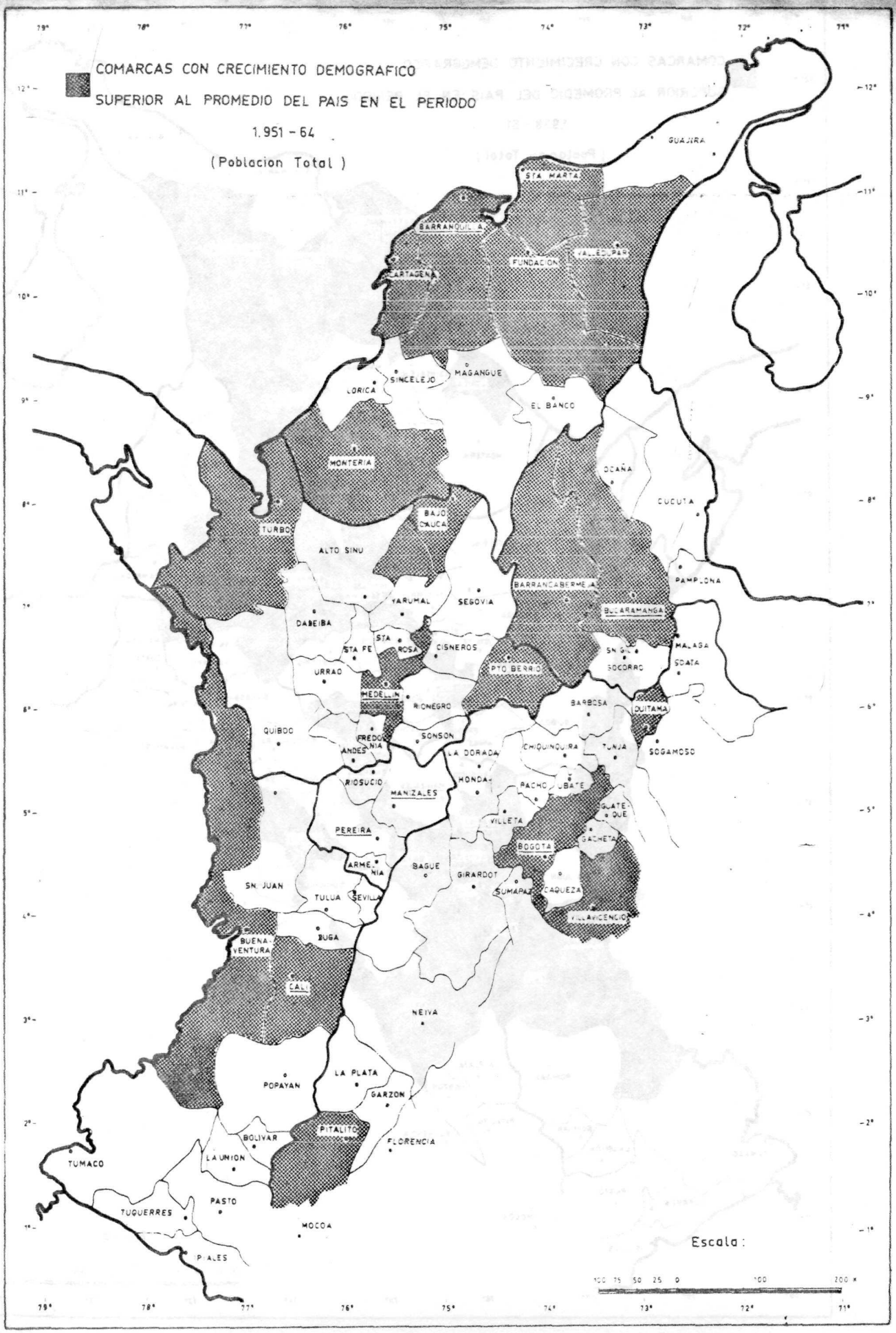
COMARCAS CON CRECIMIENTO DEMOGRAFICO
SUPERIOR AL PROMEDIO DEL PAIS EN EL PERIODO
1.951 - 64
(Poblacion Total)
GUAJIRA
STA MARTA
BARRANQUILLA
FUNDACION
VALEDUPAR
CARTAGENA
MAGANGUE
SINCELEJO
LORICA
EL BANCO
MONTERIA
OCAÑA
CUCUTA
BAJO CAUCA
TURBO
ALTO SINU
PAMPLONA
BARRANCABERMEJA
SEGOVIA
YARUMAL
BUCARAMANGA
DABEIBA
STA ROSA
STA FE
CISNEROS
MALAGA
SOATA
SOCORRO
URRAO
PTO BERRIO
MEDELLIN
RIONEGRO
BARBOSA
DUITAMA
QUIBDO
SONSON
FREDONIA
ANDES
LA DORADA
CHIQUINQUIRA
TUNJA
SOGAMOSO
RIOSUCIO
MANIZALES
HONDA
PACHO
UBATE
GUATEQUE
VILLETA
PEREIRA
GACHETA
BOGOTA
ARMENIA
IBAGUE
GIRARDOT
SN. JUAN
TULUA
SEVILLA
SUMAPAZ
CAQUEZA
VILLAVICENCIO
BUENAVENTURA
BUGA
CALI
NEIVA
LA PLATA
POPAYAN
GARZON
PITALITO
BOLIVAR
FLORENCIA
TUMACO
LA UNION
PASTO
TUQUERRES
MOCOA
PIALES
Escala:
100 75 50 25 0 100 200 K

INDICE DE MUNICIPIOS COLOMBIANOS

Su Ubicación Departamental, Regional y Comarcal

	MUNICIPIO	DEPARTAMENTO	COMARCA #	COMARCA Nombre
1	Abejorral	Antioquia	217	Sonsón
2	Abrego	Norte de Santander	606	Ocaña
3	Abriaquí	Antioquia	207	Dabeiba
4	Acacías	Meta	522	Villavicencio
5	Acandí	Chocó	201	Turbo
6	Acevedo	Huila	503	Garzón
7	Achí	Bolívar	106	Magangué
8	Agrado	Huila	503	Garzón
9	Aguachica	Cesar	603	Bucaramanga
10	Aguada	Santander	521	Barbosa
11	Aguadas	Caldas	301	Manizales
12	Agua de Dios	Cundinamarca	505	Girardot
13	Aguazul (Sevilla)	Boyacá	518	Sogamoso
14	Agustín Codazzi	Cesar	103	Valledupar
15	Aipe	Huila	504	Neiva
16	Albán	Cundinamarca	510	Villeta
17	Albán (San José)	Nariño	407	La Unión
18	Albania	Santander	513	Chiquinquirá
19	Alcalá	Valle	303	Pereira
20	Aldana	Nariño	409	Ipiales
21	Alejandría	Antioquia	216	Rionegro
22	Algeciras	Huila	504	Neiva
23	Almaguer	Cauca	406	Bolívar
24	Almeida	Boyacá	516	Guateque
25	Alpujarra	Tolima	505	Girardot
26	Altamira	Huila	503	Garzón
-	Alto Baudó (Pié de Pato)	Chocó	412	Buenaventura
-	Alto Sinú (Tierralta)	Córdoba	111	Montería
27	Alvarado	Tolima	505	Girardot
28	Amagá	Antioquia	212	Medellín
29	Amalfi	Antioquia	204	Nechí
30	Ambalema	Tolima	511	La Dorada - Honda
31	Anapoima	Cundinamarca	509	Bogotá
32	Ancuyá	Nariño	408	Pasto
33	Andalucía	Valle	402	Tuluá
34	Andes	Antioquia	210	Andes
35	Angelópolis	Antioquia	212	Medellín
36	Angostura	Antioquia	205	Yarumal
37	Anolaima	Cundinamarca	510	Villeta
38	Anorí	Antioquia	205	Yarumal
39	Anserma	Caldas	302	Riosucio

	MUNICIPIO	DEPARTAMENTO	COMARCA #	Nombre
40	Ansermanuevo	Valle	303	Pereira
-	Antioquia (Santa Fé de Ant.)	Antioquia	206	Santa Fé
41	Anzá	Antioquia	209	Urrao
42	Anzoátegui	Tolima	506	Ibagué
43	Apía	Risaralda	303	Pereira
44	Apulo (Rafael Reyes)	Cundinamarca	505	Girardot
-	Aquitania (Puebloviejo)	Boyacá	518	Sogamoso
45	Aracataca	Magdalena	102	Santa Marta
46	Aranzazu	Caldas	301	Manizales
47	Aratoca	Santander	603	Bucaramanga
-	Arauca	Arauca		
48	Arbeláez	Cundinamarca	507	Sumapaz (Fusagasugá)
-	Arboleda (Berruecos)	Nariño	407	La Unión
49	Arboleda	Norte de Santander	605	Cúcuta
50	Arboletes	Antioquia	111	Montería
51	Arcabuco	Boyacá	517	Tunja
52	Argelia	Antioquia	217	Sonsón
53	Argelia	Valle	303	Pereira
54	Arjona	Bolívar	108	Cartagena
55	Armenia	Antioquia	212	Medellín
56	Armenia	Quindío	304	Armenia
57	Armero	Tolima	511	La Dorada - Honda
58	Ataco	Tolima	504	Neiva
59	Ayapel	Córdoba	111	Montería
60	Bagadó	Chocó	208	Quindío
-	Bajo Baudó (Pizarro)	Chocó	412	Buenaventura
61	Balboa	Risaralda	303	Pereira
62	Baranoa	Atlántico	107	Barranquilla
63	Baraya	Huila	504	Neiva
64	Barbacoas	Nariño	411	Tumaco
65	Barbosa	Antioquia	212	Medellín
66	Barbosa	Santander	521	Barbosa
67	Barichara	Santander	601	San Gil - Socorro
68	Barrancabermeja	Santander	602	Barrancabermeja
69	Barrancas	Guajira	103	Valledupar
70	Barranco de Loba	Bolívar	105	El Banco
71	Barranquilla	Atlántico	107	Barranquilla
72	Belalcázar	Caldas	303	Pereira
-	Belalcázar (Páez)	Cauca	502	La Plata
73	Belén	Boyacá	520	Duitama
74	Belén de Umbría	Risaralda	302	Riosucio
-	Bellavista (Bojayá)	Chocó	208	Quindío
75	Bello	Antioquia	212	Medellín
76	Belmira	Antioquia	212	Medellín
77	Beltrán	Cundinamarca	505	Girardot
78	Berbeo	Boyacá	517	Tunja
79	Berruecos (Arboleda)	Nariño	407	La Unión
80	Betania	Antioquia	210	Andes
81	Beteitiva	Boyacá	518	Sogamoso

	MUNICIPIO	DEPARTAMENTO	COMARCA #	Nombre
82	Betulia	Antioquia	209	Urrao
83	Betulia	Santander	603	Bucaramanga
84	Bituima	Cundinamarca	510	Villeta
85	Boavita	Boyacá	519	Soatá - Málaga
-	Boca de Monte (Granada)	Meta	522	Villavicencio
86	Bochalema	Norte de Santander	605	Cúcuta
87	Bogotá D. E.	Cundinamarca	509	Bogotá
88	Bojacá	Cundinamarca	509	Bogotá
89	Bojayá (Bellavista)	Chocó	208	Quindío
90	Bolívar	Antioquia	210	Andes
91	Bolívar	Cauca	406	Bolívar
92	Bolívar	Santander	521	Barbosa
93	Bolívar	Valle	402	Tuluá
94	Bosa	Cundinamarca	509	Bogotá
95	Boyacá	Boyacá	517	Tunja
96	Briceño	Boyacá	513	Chiquinquirá
97	Bucaramanga	Santander	603	Bucaramanga
98	Bucarasica	Norte de Santander	605	Cúcuta
99	Buenaventura	Valle	412	Buenaventura
100	Buenavista	Boyacá	513	Chiquinquirá
101	Buenos Aires	Cauca	404	Cali
102	Buesaco	Nariño	408	Pasto
103	Buga	Valle	403	Buga
104	Bugalagrande	Valle	402	Tuluá
105	Buriticá	Antioquia	206	Santafé
106	Busbanzá	Boyacá	518	Sogamoso
107	Cabrera	Cundinamarca	507	Sumapaz (Fusagasugá)
108	Cabrera	Santander	601	San Gil - Socorro
109	Cabuyaro	Meta	522	Villavicencio
110	Cáceres	Antioquia	203	Bajo Cauca (Caucasia
111	Cáchira	Norte de Santander	602	Bucaramanga
112	Cácota	Norte de Santander	604	Pamplona
113	Caicedo	Antioquia	209	Urrao
114	Caicedonia	Valle	401	Sevilla
115	Caimito	Sucre	109	Sincelejo
116	Cajamarca	Tolima	506	Ibagué
117	Cajibío	Cauca	405	Popayán
118	Cajicá	Cundinamarca	509	Bogotá
119	Calamar	Bolívar	107	Barranquilla
120	Calarcá	Quindío	304	Armenia
121	Caldas	Antioquia	212	Medellín
122	Caldas	Boyacá	513	Chiquinquirá
123	Caldono	Cauca	405	Popayán
124	Cali	Valle	404	Cali
125	California	Santander	603	Bucaramanga
-	Calima (Darién)	Valle	403	Buga
126	Caloto	Cauca	404	Cali
127	Campamento	Antioquia	205	Yarumal
128	Campo de la Cruz	Atlántico	107	Barranquilla

	MUNICIPIO	DEPARTAMENTO	COMARCA #	Nombre
129	Campoalegre	Huila	504	Neiva
130	Campohermoso	Boyacá	517	Tunja
131	Candelaria	Atlántico	107	Barranquilla
132	Candelaria	Valle	404	Cali
133	Cañasgordas	Antioquia	207	Dabeiba
134	Caparrapí	Cundinamarca	512	Pacho
135	Capitanejo	Santander	519	Soatá - Málaga
136	Cáqueza	Cundinamarca	508	Cáqueza
137	Caracolí	Antioquia	214	Cisneros
138	Caramanta	Antioquia	211	Fredonia
-	Carlosama (Cuaspud)	Nariño	409	Ipiales
139	Carolina	Antioquia	212	Medellín
140	Carcasí	Santander	519	Soatá - Málaga
141	Carmen de Apicalá	Tolima	505	Girardot
142	Carmen de Carupa	Cundinamarca	514	Ubaté
143	Carmen de Viboral	Antioquia	216	Rionegro
144	Carnicerías (Tesalia)	Huila	502	La Plata
145	Carolina	Antioquia	212	Medellín
146	Cartagena	Bolívar	108	Cartagena
147	Cartago	Valle	303	Pereira
148	Casabianca	Tolima	301	Manizales
149	Castilla la Nueva	Meta	522	Villavicencio
150	Caucasia	Antioquia	203	Bajo Cauca (Caucasia)
151	Cepitá	Santander	603	Bucaramanga
152	Cereté	Córdoba	111	Montería
153	Cerinza	Boyacá	520	Duitama
154	Cerrito	Santander	519	Soatá - Málaga
155	Cerro de San Antonio	Magdalena	107	Barranquilla
156	Ciénaga	Magdalena	102	Santa Marta
157	Ciénaga de Oro	Córdoba	111	Montería
158	Ciénaga	Boyacá	517	Tunja
-	Cimitarra	Santander	(Segregado de Vélez)	
159	Circasia	Quindío	304	Armenia
160	Cisneros	Antioquia	214	Cisneros
161	Coconuco (Puracé)	Cauca	405	Popayán
162	Cocorná	Antioquia	216	Rionegro
163	Coello	Tolima	505	Girardot
164	Cogua	Cundinamarca	509	Bogotá
165	Colosó (Ricaurte)	Sucre	107	Barranquilla
166	Colombia	Huila	504	Neiva
167	Colón (Génova)	Nariño	407	La Unión
168	Cómbita	Boyacá	517	Tunja
169	Concepción	Antioquia	216	Rionegro
170	Concepción	Santander	519	Soatá - Málaga
171	Concordia	Antioquia	209	Urrao
172	Condoto	Chocó	413	Istmina
173	Confines	Santander	601	San Gil - Socorro
174	Consacá	Nariño	408	Pasto
175	Contadero	Nariño	409	Ipiales
176	Contratación	Santander	601	San Gil - Socorro

MUNICIPIO		DEPARTAMENTO	COMARCA #	Nombre
177	Convención	Norte de Santander	606	Ocaña
178	Copacabana	Antioquia	212	Medellín
179	Coper	Boyacá	513	Chiquinquirá
180	Córdoba	Bolívar	107	Barranquilla
181	Córdoba	Nariño	409	Ipiales
182	Corinto	Cauca	404	Cali
183	Coromoro	Santander	601	San Gil - Socorro
184	Corozal	Sucre	109	Sincelejo
185	Corrales	Boyacá	518	Sogamoso
186	Cota	Cundinamarca	509	Bogotá
187	Covarachía	Boyacá	519	Soatá - Málaga
188	Coyaima	Tolima	505	Girardot
189	Cuaspud (Carlosama)	Nariño	409	Ipiales
-	Cubará (Tunebia)	Boyacá	604	Pamplona
190	Cucunubá	Cundinamarca	514	Ubaté
191	Cúcuta	Norte de Santander	605	Cúcuta
192	Cucutilla	Norte de Santander	605	Cúcuta
193	Cuítiva	Boyacá	518	Sogamoso
194	Cumaral	Meta	522	Villavicencio
195	Cumbal	Nariño	409	Ipiales
196	Cunday	Tolima	505	Girardot
197	Curití	Santander	601	San Gil - Socorro
-	Curumaní	Cesar	(Segregado de Chiriguaná)	
198	Chaguaní	Cundinamarca	510	Villeta
199	Chámeza	Boyacá	518	Sogamoso
200	Chaparral	Tolima	506	Ibagué
201	Charalá	Santander	601	San Gil - Socorro
202	Charta	Santander	603	Bucaramanga
203	Chía	Cundinamarca	509	Bogotá
204	Chigorodó	Antioquia	201	Turbo
205	Chimá	Córdoba	110	Lorica
206	Chima	Santander	601	San Gil - Socorro
207	Chimichagua	Cesar	104	Ariguaní (Fundación)
208	Chinácota	Norte de Santander	605	Cúcuta
209	Chinavita	Boyacá	516	Guateque
210	Chinchiná	Caldas	301	Manizales
211	Chinú	Córdoba	109	Sincelejo
212	Chipaque	Cundinamarca	508	Cáqueza
213	Chipatá	Santander	521	Barbosa
214	Chiquinquirá	Boyacá	513	Chiquinquirá
215	Chiriguaná	Cesar	104	Ariguaní (Fundación)
216	Chiscas	Boyacá	519	Soatá - Málaga
217	Chita	Boyacá	519	Soatá - Málaga
218	Chitagá	Norte de Santander	604	Pamplona
219	Chitaraque	Boyacá	521	Barbosa
220	Choachí	Cundinamarca	508	Cáqueza
221	Chocontá	Cundinamarca	509	Bogotá
222	Dabeiba	Antioquia	207	Dabeiba
223	Dagua	Valle	404	Cali
224	Darién (Calima)	Valle	403	Buga

	MUNICIPIO	DEPARTAMENTO	COMARCA #	Nombre
225	Dolores	Tolima	505	Girardot
226	Don Matías	Antioquia	212	Medellín
227	Duitama	Boyacá	520	Duitama
228	Durania	Norte de Santander	605	Cúcuta
229	Ebéjico	Antioquia	212	Medellín
230	El Aguila	Valle	303	Pereira
231	El Banco	Magdalena	105	El Banco
232	El Bordo (Patía)	Cauca	405	Popayán
233	El Cairo	Valle	303	Pereira
234	El Calvario	Meta	522	Villavicencio
235	El Carmen	Chocó	210	Andes
236	El Carmen	Norte de Santander	606	Ocaña
237	El Carmen de Bolívar	Bolívar	107	Barranquilla
238	El Cerrito	Valle	404	Cali
239	El Cocuy	Boyacá	519	Soatá - Málaga
240	El Colegio	Cundinamarca	509	Bogotá
-	El Charco (Iscuandé)	Nariño	411	Tumaco
241	El Difícil	Magdalena	104	Ariguaní (Fundación)
242	El Dovio	Valle	402	Tuluá
243	El Espino	Boyacá	519	Soatá - Málaga
244	El Guacamayo	Santander	521	Barbosa
245	El Guamo	Bolívar	107	Barranquilla
246	El Peñón	Cundinamarca	512	Pacho
247	El Piñón	Magdalena	107	Barranquilla
248	El Rosario	Nariño	407	La Unión
249	El Tablón	Nariño	408	Pasto
250	El Tambo	Cauca	405	Popayán
251	El Tambo	Nariño	408	Pasto
252	El Zulia	Norte de Santander	605	Cúcuta
253	Elías	Huila	501	Pitalito
254	Encino	Santander	520	Duitama
255	Enciso	Santander	519	Soatá - Málaga
256	Engativá	Cundinamarca	509	Bogotá
257	Entrerríos	Antioquia	212	Medellín
258	Envigado	Antioquia	212	Medellín
259	Espinal	Tolima	505	Girardot
260	Facatativá	Cundinamarca	509	Bogotá
261	Falan	Tolima	511	La Dorada - Honda
262	Filadelfia	Caldas	201	Manizales
263	Filandia	Quindío	303	Pereira
264	Firavitoba	Boyacá	518	Sogamoso
265	Flandes	Tolima	505	Girardot
-	Florencia	Caquetá		
266	Floresta	Boyacá	518	Sogamoso
267	Florida	Valle	404	Cali
268	Floridablanca	Santander	603	Bucaramanga
269	Fómeque	Cundinamarca	508	Cáqueza
270	Fonseca	Guajira	103	Valledupar
271	Fontibón	Cundinamarca	509	Bogotá
272	Fosca	Cundinamarca	508	Cáqueza

	MUNICIPIO	DEPARTAMENTO	COMARCA #	Nombre
273	Fredonia	Antioquia	211	Fredonia
274	Fresno	Tolima	301	Manizales
275	Frontino	Antioquia	207	Dabeiba
276	Fuentedeoro	Meta	522	Villavicencio
277	Fundación	Magdalena	104	Ariguaní (Fundación)
278	Funes	Nariño	408	Pasto
279	Funza	Cundinamarca	509	Bogotá
280	Fúquene	Cundinamarca	514	Ubaté
281	Fusagasugá	Cundinamarca	507	Sumapaz (Fusagasugá)
282	Gachalá	Cundinamarca	515	Gachetá
283	Gachancipá	Cundinamarca	509	Bogotá
284	Gachantivá	Boyacá	517	Tunja
285	Gachetá	Cundinamarca	515	Gachetá
286	Galán	Santander	601	San Gil - Socorro
287	Galapa	Atlántico	107	Barranquilla
288	Gama	Cundinamarca	515	Gachetá
289	Gamarra	Cesar	603	Bucaramanga
290	Gámbita	Santander	517	Tunja
291	Gámeza	Boyacá	518	Sogamoso
292	Garagoa	Boyacá	516	Guateque
293	Garzón	Huila	503	Garzón
294	Génova	Quindío	401	Sevilla
-	Génova (Colón)	Nariño	407	La Unión
295	Gigante	Huila	503	Garzón
296	Ginebra	Valle	403	Buga
297	Giraldo	Antioquia	206	Santafé
298	Girardot	Cundinamarca	505	Girardot
299	Girardota	Antioquia	212	Medellín
300	Girón	Santander	603	Bucaramanga
301	Gómez Plata	Antioquia	212	Medellín
302	González	Cesar	606	Ocaña
303	Gramalote	Norte de Santander	605	Cúcuta
304	Granada	Antioquia	216	Rionegro
305	Granada (Boca de Monte)	Meta	522	Villavicencio
306	Guaca	Santander	603	Bucaramanga
307	Guacamayas	Boyacá	519	Soatá - Málaga
308	Guacarí	Valle	403	Buga
-	Guachavés (Santa Cruz)	Nariño	410	Túquerres
309	Guachetá	Cundinamarca	514	Ubaté
310	Guachucal	Nariño	409	Ipiales
311	Guadalupe	Antioquia	212	Medellín
312	Guadalupe	Huila	503	Garzón
313	Guadalupe	Santander	601	San Gil - Socorro
314	Guaduas	Cundinamarca	511	La Dorada - Honda
315	Guaitarilla	Nariño	408	Pasto
316	Gualmatán	Nariño	409	Ipiales
317	Guamal	Magdalena	105	El Banco
318	Guamal	Meta	522	Villavicencio
319	Guamo	Tolima	505	Girardot
320	Guapí	Cauca	412	Buenaventura

	MUNICIPIO	DEPARTAMENTO	COMARCA #	COMARCA Nombre
321	Guapotá	Santander	601	San Gil - Socorro
322	Guarne	Antioquia	216	Rionegro
323	Guasca	Cundinamarca	509	Bogotá
324	Guatapé	Antioquia	216	Rionegro
325	Guataquí	Cundinamarca	505	Girardot
326	Guatavita	Cundinamarca	509	Bogotá
327	Guateque	Boyacá	516	Guateque
328	Guática	Risaralda	302	Riosucio
329	Guavatá	Santander	521	Barbosa
330	Guayabal de Síquima	Cundinamarca	510	Villeta
331	Guayatá	Boyacá	516	Guateque
332	Güepsa	Santander	521	Barbosa
333	Güicán	Boyacá	519	Soatá - Málaga
334	Gutiérrez	Cundinamarca	508	Cáqueza
335	Hacarí	Norte de Santander	606	Ocaña
336	Hato	Santander	601	San Gil - Socorro
337	Hato Corozal	Boyacá	604	Pamplona
338	Heliconia	Antioquia	212	Medellín
339	Herrán	Norte de Santander	605	Cúcuta
340	Herveo	Tolima	301	Manizales
341	Hobo	Huila	504	Neiva
342	Honda	Tolima	511	La Dorada - Honda
343	Ibagué	Tolima	506	Ibagué
344	Icononzo	Tolima	505	Girardot
345	Iles	Nariño	409	Ipiales
346	Imués	Nariño	408	Pasto
347	Inzá	Cauca	502	La Plata
348	Ipiales	Nariño	409	Ipiales
349	Iquira	Huila	504	Neiva
350	Iscuandé (El Charco)	Nariño	411	Tumaco
351	Isnos	Huila	501	Pitalito
352	Istmina	Chocó	413	Istmina
353	Itagüí	Antioquia	212	Medellín
354	Ituango	Antioquia	202	Alto Sinú (Ituango)
355	Iza	Boyacá	518	Sogamoso
356	Jambaló	Cauca	405	Popayán
357	Jamundí	Valle	404	Cali
358	Jardín	Antioquia	210	Andes
359	Jenesano	Boyacá	517	Tunja
360	Jericó	Antioquia	211	Fredonia
361	Jericó	Boyacá	518	Sogamoso
362	Jerusalén	Cundinamarca	505	Girardot
363	Jesús María	Santander	521	Barbosa
364	Jordán	Santander	603	Bucaramanga
365	Juan de Acosta	Atlántico	107	Barranquilla
366	Junín	Cundinamarca	515	Gachetá
367	Juradó	Chocó	412	Buenaventura
-	La Argentina (Plata Vieja)	Huila	502	La Plata
368	La Calera	Cundinamarca	509	Bogotá
369	La Capilla	Boyacá	516	Guateque
370	La Ceja	Antioquia	216	Rionegro

	MUNICIPIO	DEPARTAMENTO	COMARCA #	Nombre
273	Fredonia	Antioquia	211	Fredonia
274	Fresno	Tolima	301	Manizales
275	Frontino	Antioquia	207	Dabeiba
276	Fuentedeoro	Meta	522	Villavicencio
277	Fundación	Magdalena	104	Ariguaní (Fundación)
278	Funes	Nariño	408	Pasto
279	Funza	Cundinamarca	509	Bogotá
280	Fúquene	Cundinamarca	514	Ubaté
281	Fusagasugá	Cundinamarca	507	Sumapaz (Fusagasugá)
282	Gachalá	Cundinamarca	515	Gachetá
283	Gachancipá	Cundinamarca	509	Bogotá
284	Gachantivá	Boyacá	517	Tunja
285	Gachetá	Cundinamarca	515	Gachetá
286	Galán	Santander	601	San Gil - Socorro
287	Galapa	Atlántico	107	Barranquilla
288	Gama	Cundinamarca	515	Gachetá
289	Gamarra	Cesar	603	Bucaramanga
290	Gámbita	Santander	517	Tunja
291	Gámeza	Boyacá	518	Sogamoso
292	Garagoa	Boyacá	516	Guateque
293	Garzón	Huila	503	Garzón
294	Génova	Quindío	401	Sevilla
-	Génova (Colón)	Nariño	407	La Unión
295	Gigante	Huila	503	Garzón
296	Ginebra	Valle	403	Buga
297	Giraldo	Antioquia	206	Santafé
298	Girardot	Cundinamarca	505	Girardot
299	Girardota	Antioquia	212	Medellín
300	Girón	Santander	603	Bucaramanga
301	Gómez Plata	Antioquia	212	Medellín
302	González	Cesar	606	Ocaña
303	Gramalote	Norte de Santander	605	Cúcuta
304	Granada	Antioquia	216	Rionegro
305	Granada (Boca de Monte)	Meta	522	Villavicencio
306	Guaca	Santander	603	Bucaramanga
307	Guacamayas	Boyacá	519	Soatá - Málaga
308	Guacarí	Valle	403	Buga
-	Guachavés (Santa Cruz)	Nariño	410	Túquerres
309	Guachetá	Cundinamarca	514	Ubaté
310	Guachucal	Nariño	409	Ipiales
311	Guadalupe	Antioquia	212	Medellín
312	Guadalupe	Huila	503	Garzón
313	Guadalupe	Santander	601	San Gil - Socorro
314	Guaduas	Cundinamarca	511	La Dorada - Honda
315	Guaitarilla	Nariño	408	Pasto
316	Gualmatán	Nariño	409	Ipiales
317	Guamal	Magdalena	105	El Banco
318	Guamal	Meta	522	Villavicencio
319	Guamo	Tolima	505	Girardot
320	Guapí	Cauca	412	Buenaventura

	MUNICIPIO	DEPARTAMENTO	COMARCA #	Nombre
371	La Celia	Risaralda	303	Pereira
372	La Cruz	Nariño	407	La Unión
373	La Cumbre	Valle	404	Cali
374	La Dorada	Caldas	511	La Dorada - Honda
375	La Estrella	Antioquia	212	Medellín
376	La Florida	Nariño	408	Pasto
377	La Gloria	Cesar	603	Bucaramanga
378	La Mesa	Cundinamarca	509	Bogotá
-	La Montañita	Caquetá		
379	La Palma	Cundinamarca	512	Pacho
380	La Paz	Santander	521	Barbosa
381	La Paz (Robles)	Cesar	103	Valledupar
382	La Peña	Cundinamarca	510	Villeta
383	La Plata	Huila	502	La Plata
384	La Playa	Norte de Santander	696	Ocaña
385	La Salina	Boyacá	519	Soatá - Málaga
386	La Sierra	Cauca	405	Popayán
387	La Tebaida	Quindío	304	Armenia
388	La Unión	Antioquia	216	Rionegro
389	La Unión	Nariño	407	La Unión
390	La Unión	Valle	402	Tuluá
391	La Uvita	Boyacá	519	Soatá - Málaga
392	La Vega	Cauca	405	Popayán
393	La Vega	Cundinamarca	510	Villeta
-	La Victoria	Boyacá	(Segregado de Muzo)	
394	La Victoria	Valle	304	Armenia
395	La Virginia	Risaralda	303	Pereira
396	Labateca	Norte de Santander	604	Pamplona
397	Labranzagrande	Boyacá	518	Sogamoso
398	Lebrija	Santander	603	Bucaramanga
399	Leiva	Boyacá	517	Tunja
400	Lenguazaque	Cundinamarca	514	Ubaté
401	Lérida	Tolima	511	La Dorada - Honda
-	Leticia	Amazonas		
402	Líbano	Tolima	506	Ibagué
403	Liborina	Antioquia	206	Santafé
404	Linares	Nariño	408	Pasto
-	López (Micay)	Cauca	412	Buenaventura
405	Lorica	Córdoba	110	Lorica
-	Los Andes (Sotomayor)	Nariño	408	Pasto
406	Los Córdobas	Córdoba	111	Montería
407	Los Santos	Santander	603	Bucaramanga
408	Lourdes	Norte de Santander	605	Cúcuta
409	Luruaco (Urdaneta Arbeláez)	Atlántico	107	Barranquilla
410	Lloró	Chocó	208	Quindío
411	Macanal	Boyacá	516	Guateque
412	Macaravita	Santander	519	Soatá - Málaga
413	Maceo	Antioquia	214	Cisneros
414	Machetá	Cundinamarca	509	Bogotá
415	Madrid	Cundinamarca	509	Bogotá

	MUNICIPIO	DEPARTAMENTO	COMARCA #	Nombre
416	Magangué	Bolívar	106	Magangué
417	Magüí (Payán Julio Plaza)	Nariño	411	Tumaco
418	Mahates	Bolívar	108	Cartagena
419	Maicao	Guajira	101	Guajira
420	Majagual	Sucre	106	Magangué
421	Málaga	Santander	519	Soatá - Málaga
422	Malambo	Atlántico	107	Barranquilla
423	Mallama (Piedrancha)	Nariño	410	Túquerres
424	Manatí	Atlántico	107	Barranquilla
425	Maní	Boyacá	518	Sogamoso
426	Manizales	Caldas	301	Manizales
427	Manta	Cundinamarca	516	Guateque
428	Manzanares	Caldas	301	Manizales
429	Margarita	Bolívar	105	El Banco
430	María La Baja	Bolívar	108	Cartagena
431	Marinilla	Antioquia	216	Rionegro
432	Maripí	Boyacá	513	Chiquinquirá
433	Mariquita	Tolima	511	La Dorada - Honda
434	Marmato	Caldas	302	Riosucio
435	Marquetalia	Caldas	301	Manizales
436	Marsella	Risaralda	303	Pereira
437	Marulanda	Caldas	301	Manizales
-	Marroquín (Yopal)	Boyacá	518	Sogamoso
438	Matanza	Santander	603	Bucaramanga
439	Medellín	Antioquia	212	Medellín
440	Medina	Cundinamarca	522	Villavicencio
441	Melgar	Tolima	505	Girardot
442	Mercaderes	Cauca	407	La Unión
443	Micay (López)	Cauca	412	Buenaventura
444	Miraflores	Boyacá	517	Tunja
445	Miranda	Cauca	404	Cali
446	Mistrató	Risaralda	302	Riosucio
-	Mocoa	Putumayo		
447	Mogotes	Santander	601	San Gil - Socorro
448	Molagavita	Santander	519	Soatá - Málaga
449	Momil	Córdoba	110	Lorica
450	Mompós	Bolívar	106	Magangué
451	Mongua	Boyacá	518	Sogamoso
452	Monguí	Boyacá	518	Sogamoso
453	Moniquirá	Boyacá	521	Barbosa
454	Montebello	Antioquia	212	Medellín
455	Montelíbano	Córdoba	111	Montería
456	Montenegro	Quindío	304	Armenia
457	Montería	Córdoba	111	Montería
458	Monterrey	Boyacá	517	Tunja
459	Morales (Olaya Herrera)	Bolívar	603	Bucaramanga
460	Morales	Cauca	405	Popayán
-	Moreno (Paz de Ariporo)	Boyacá	518	Sogamoso
461	Morroa	Sucre	109	Sincelejo
462	Mosquera	Cundinamarca	509	Bogotá
463	Mosquera	Nariño	411	Tumaco

MUNICIPIO		DEPARTAMENTO	COMARCA #	Nombre
464	Murindó	Antioquia	208	Quindío
465	Mutatá	Antioquia	207	Dabeiba
466	Mutiscua	Norte de Santander	604	Pamplona
467	Muzo	Boyacá	513	Chiquinquirá
468	Nariño	Antioquia	217	Sonsón
469	Nariño	Cundinamarca	505	Girardot
470	Natagaima	Tolima	505	Girardot
471	Neira	Caldas	301	Manizales
472	Neiva	Huila	504	Neiva
473	Nemocón	Cundinamarca	509	Bogotá
474	Nilo	Cundinamarca	505	Girardot
475	Nimaima	Cundinamarca	510	Villeta
476	Nobsa	Boyacá	518	Sogamoso
477	Nocaima	Cundinamarca	510	Villeta
478	Nóvita	Chocó	413	Istmina
479	Nuevo Colón	Boyacá	509	Bogotá
-	Numelvia (Nunchía)	Boyacá	518	Sogamoso
480	Nunchía (Numelvia)	Boyacá	518	Sogamoso
481	Nuquí	Chocó	412	Buenaventura
482	Obando	Valle	304	Armenia
483	Ocamonte	Santander	601	San Gil - Socorro
484	Ocaña	Norte de Santander	606	Ocaña
485	Oiba	Santander	601	San Gil - Socorro
486	Olaya	Antioquia	206	Santafé
-	Olaya Herrera (Morales)	Bolívar	603	Bucaramanga
487	Onzaga	Santander	520	Duitama
488	Oporapa	Huila	501	Pitalito
489	Orocué	Boyacá	522	Villavicencio
490	Ortega	Tolima	505	Girardot
491	Ospina	Nariño	410	Túquerres
492	Ospina Pérez	Cundinamarca	507	Sumapaz (Fusagasugá)
493	Otanche	Boyacá	513	Chiquinquirá
494	Ovejas	Sucre	107	Barranquilla
495	Pachavita	Boyacá	516	Guateque
496	Pacho	Cundinamarca	512	Pacho
497	Pácora	Caldas	301	Manizales
498	Páez	Boyacá	517	Tunja
499	Páez (Belalcázar)	Cauca	502	La Plata
500	Paicol	Huila	502	La Plata
501	Pailitas	Cesar	105	El Banco
502	Paime	Cundinamarca	511	Pacho
503	Paipa	Boyacá	520	Duitama
504	Paispamba (Sotará)	Cauca	405	Popayán
505	Pajarito	Boyacá	518	Sogamoso
506	Palermo	Huila	504	Neiva
507	Palestina	Caldas	301	Manizales
508	Palmar	Santander	601	San Gil - Socorro
509	Palmar de Varela	Atlántico	107	Barranquilla
510	Palmas del Socorro	Santander	601	San Gil - Socorro
511	Palmira	Valle	404	Cali
512	Palmito	Sucre	109	Sincelejo

	MUNICIPIO	DEPARTAMENTO	COMARCA #	Nombre
513	Palomino (Pinillos)	Cauca	405	Popayán
514	Pamplona	Norte de Santander	604	Pamplona
515	Plamplonita	Norte de Santander	604	Pamplona
516	Pandi	Cundinamarca	507	Sumapaz (Fusagasugá)
517	Panqueba	Boyacá	519	Soatá - Málaga
518	Páramo	Santander	601	San Gil - Socorro
519	Pasca	Cundinamarca	507	Sumapaz (Fusagasugá)
520	Pasto	Nariño	408	Pasto
-	Patía (El Bordo)	Cauca	405	Popayán
521	Pauna	Boyacá	513	Chiquinquirá
522	Paya	Boyacá	518	Sogamoso
-	Payán Julio Plaza (Magüí)	Nariño	411	Tumaco
523	Paz de Ariporo (Moreno)	Boyacá	518	Sogamoso
524	Paz del Río	Boyacá	518	Sogamoso
525	Pedraza	Magdalena	107	Barranquilla
526	Pensilvania	Caldas	301	Manizales
527	Peñol	Antioquia	216	Rionegro
528	Peque	Antioquia	206	Santafé
529	Pereira	Risaralda	303	Pereira
530	Pesca	Boyacá	518	Sogamoso
531	Pie de Pato (Alto Baudó)	Chocó	412	Buenaventura
532	Piedecuesta	Santander	603	Bucaramanga
533	Piedras	Tolima	505	Girardot
534	Piendamó (Tunía)	Cauca	405	Popayán
535	Pijao	Quindío	304	Armenia
536	Pinchote	Santander	601	San Gil - Socorro
-	Pinillos (Palomino)	Bolívar	106	Magangué
537	Piojó	Atlántico	107	Barranquilla
538	Pisva	Boyacá	518	Sogamoso
539	Pital	Huila	503	Garzón
540	Pitalito	Huila	501	Pitalito
541	Pivijay	Magdalena	104	Ariguaní (Fundación)
542	Pizarro (Bajo Buadó)	Chocó	412	Buenaventura
543	Planeta Rica	Córdoba	111	Montería
544	Plata Vieja (Argentina)	Huila	502	La Plata
545	Plato	Magdalena	107	Barranquilla
546	Polonuevo	Atlántico	107	Barranquilla
-	Ponedera	Atlántico	(Segregado de Sabanalarga)	
547	Popayán	Cauca	405	Popayán
548	Pore	Boyacá	518	Sogamoso
549	Potosí	Nariño	409	Ipiales
550	Pradera	Valle	404	Cali
551	Prado	Tolima	505	Girardot
-	Providencia	San Andrés (Int.)		
552	Pueblonuevo	Córdoba	111	Montería
553	Pueblorrico	Antioquia	211	Fredonia
554	Pueblorrico	Risaralda	303	Pereira
555	Puebloviejo	Magdalena	102	Santa Marta
556	Puebloviejo (Aquitania)	Boyacá	518	Sogamoso
557	Puente Nacional	Santander	521	Barbosa

MUNICIPIO		DEPARTAMENTO	COMARCA #	Nombre
558	Puerres	Nariño	409	Ipiales
559	Puerto Berrío	Antioquia	215	Puerto Berrío
560	Puerto Boyacá	Boyacá	215	Puerto Berrío
561	Puerto Colombia	Atlántico	107	Barranquilla
562	Puerto Escondido	Córdoba	111	Montería
-	Puerto Leguízamo	Putumayo		_____
563	Puerto López	Meta	522	Villavicencio
-	Puerto Lleras	Meta	(Segregado de San Martín)	
564	Puerto Salgar	Cundinamarca	511	La Dorada - Honda
565	Puerto Tejada	Cauca	404	Cali
566	Puerto Wilches	Santander	602	Barrancabermeja
567	Pulí	Cundinamarca	505	Girardot
568	Pupiales	Nariño	409	Ipiales
-	Puracé (Coconuco)	Cauca	405	Popayán
569	Purificación	Tolima	505	Girardot
570	Purísima	Córdoba	110	Lorica
571	Quebradanegra	Cundinamarca	510	Villeta
572	Quetame	Cundinamarca	508	Cáqueza
573	Quibdó	Chocó	208	Quindío
574	Quimbaya	Quindío	304	Armenia
575	Quinchía	Risaralda	302	Riosucio
576	Quipile	Cundinamarca	510	Villeta
-	Rafael Reyes (Apulo)	Cundinamarca	505	Girardot
577	Ragonvalia	Norte de Santander	605	Cúcuta
578	Ramiriquí	Boyacá	517	Tunja
579	Ráquira	Boyacá	513	Chiquinquirá
580	Recetor	Boyacá	518	Sogamoso
581	Remedios	Antioquia	204	Nechí (Segovia)
582	Remolino	Magdalena	107	Barranquilla
583	Repelón	Atlántico	107	Barranquilla
584	Restrepo	Valle	404	Cali
585	Restrepo	Meta	522	Villavicencio
586	Retiro	Antioquia	212	Medellín
587	Ricaurte	Nariño	410	Túquerres
-	Ricaurte)Colosó)	Sucre	107	Barranquilla
588	Rio de Oro	Cesar	606	Ocaña
589	Rioblanco	Tolima	504	Neiva
590	Riofrío	Valle	402	Tuluá
591	Rionegro	Antioquia	216	Rionegro
592	Rionegro	Santander	603	Bucaramanga
593	Riosucio	Caldas	302	Riosucio
594	Riosucio	Chocó	201	Turbo
595	Risaralda	Caldas	303	Pereira
596	Rivera	Huila	504	Neiva
597	Roberto Payán	Nariño	411	Tumaco
-	Robles (La Paz)	Cesar	103	Valledupar
598	Roldanillo	Valle	402	Tuluá
599	Roncesvalles	Tolima	506	Ibagué
600	Rondón	Boyacá	517	Tunja
601	Rosas	Cauca	405	Popayán

	MUNICIPIO	DEPARTAMENTO	COMARCA #	Nombre
602	Rovira	Tolima	506	Ibagué
603	Sabanagrande	Atlántico	107	Barranquilla
604	Sabanalarga	Antioquia	206	Santafé
605	Sabanalarga	Atlántico	107	Barranquilla
-	Sabanalarga	Boyacá	(Segregado de San Luis de	
606	Saboyá	Boyacá	513	Chiquinq. Gaceno)
607	Sácama	Boyacá	519	Soatá - Málaga
608	Sáchica	Boyacá	519	Soatá - Málaga
609	Sahagún	Córdoba	111	Montería
610	Saladoblanco	Huila	501	Pitalito
611	Salamina	Caldas	301	Manizales
612	Salamina	Magdalena	107	Barranquilla
613	Salazar	Norte de Santander	605	Cúcuta
614	Salento	Quindío	303	Pereira
615	Salgar	Antioquia	210	Andes
616	Samacá	Boyacá	517	Tunja
617	Samaná	Caldas	511	La Dorada - Honda
618	Samaniego	Nariño	408	Pasto
619	Sampués	Sucre	109	Sincelejo
620	San Agustín	Huila	501	Pitalito
621	San Andrés	Antioquia	205	Yarumal
622	San Andrés	Santander	519	Soatá - Málaga
-	San Andrés	San Andrés (Int.)		
623	San Andrés de Sotavento	Córdoba	109	Sincelejo
624	San Antero	Córdoba	110	Lorica
625	San Antonio	Tolima	506	Ibagué
626	San Antonio de Tena	Cundinamarca	509	Bogotá
-	San Antonio (Yacopí)	Cundinamarca	512	Pacho
627	San Benito	Santander	521	Barbosa
628	San Benito Abad	Sucre	106	Magangué
629	San Bernardo	Cundinamarca	507	Sumapaz (Fusagasugá)
630	San Bernardo del Viento	Córdoba	110	Lorica
631	San Calixto	Norte de Santander	606	Ocaña
632	San Carlos	Antioquia	216	Rionegro
633	San Carlos	Córdoba	111	Montería
634	San Carlos de Guaroa	Meta	522	Villavicencio
635	San Cayetano	Cundinamarca	512	Pacho
636	San Cayetano	Norte de Santander	605	Cúcuta
-	San Eduardo	Boyacá	(Segregado de Berbeo)	
637	San Estanislao	Bolívar	107	Barranquilla
638	San Fernando	Bolívar	106	Magangué
639	San Francisco	Cundinamarca	510	Villeta
640	San Gil	Santander	601	San Gil - Socorro
641	San Jacinto	Bolívar	107	Barranquilla
642	San Jerónimo	Antioquia	206	Santafé
643	San Joaquín	Santander	601	San Gil - Socorro
644	San José de Miranda	Santander	519	Soatá - Málaga
645	San José de Pare	Boyacá	521	Barbosa
646	San José del Palmar	Chocó	303	Pereira
647	San José de la Montaña	Antioquia	205	Yarumal
648	San Juan de Rioseco	Cundinamarca	510	Villeta
	San Juan del Cesar	Guajira	103	Valledupar

	MUNICIPIO	DEPARTAMENTO	COMARCA #	Nombre
650	San Juan Nepomuceno	Bolívar	107	Barranquilla
651	San Lorenzo	Nariño	407	La Unión
652	San Luis	Antioquia	216	Rionegro
653	San Luis	Tolima	505	Girardot
654	San Luis de Cubarral	Meta	522	Villavicencio
655	San Luis de Gaceno	Boyacá	517	Tunja
656	San Luis de Palenque	Boyacá	518	Sogamoso
657	San Marcos	Sucre	111	Montería
658	San Martín	Meta	522	Villavicencio
659	San Martín de Loba	Bolívar	105	El Banco
660	San Mateo	Boyacá	519	Soatá - Málaga
661	San Miguel	Santander	519	Soatá - Málaga
662	San Miguel de Sema	Boyacá	513	Chiquinquirá
663	San Onofre	Sucre	108	Cartagena
664	San Pablo	Nariño	407	La Unión
665	San Pablo de Borbur	Boyacá	513	Chiquinquirá
666	San Pedro	Antioquia	212	Medellín
667	San Pedro	Sucre	107	Barranquilla
668	San Pedro	Valle	403	Buga
669	San Pelayo	Córdoba	111	Montería
670	San Rafael	Antioquia	210	Rionegro
671	San Roque	Antioquia	214	Cisneros
672	San Sebastián	Cauca	406	Bolívar
673	San Sebastián de Buenavista	Magdalena	106	Magangué
674	San Vicente	Antioquia	216	Rionegro
675	San Vicente de Chucurí	Santander	603	Bucaramanga
-	San Vicente de Caguán	Caquetá		
676	San Zenón	Magdalena	106	Magangué
677	Sandoná	Nariño	408	Pasto
678	Santa Ana	Magdalena	106	Magangué
679	Santa Bárbara	Antioquia	212	Medellín
680	Santa Catalina	Bolívar	108	Cartagena
681	Santa Cruz (Guachavés)	Nariño	410	Túquerres
682	Santafé de Antioquia (Antioq.)	Antioquia	206	Santafé
683	Santa Isabel	Tolima	506	Ibagué
-	Santa Lucía	Atlántico	(Segregado de Campo de la Cruz)	
684	Santa María	Boyacá	516	Guateque
-	Santa María	Huila	(Segregado de Palermo)	
685	Santa Marta	Magdalena	102	Santa Marta
686	Santa Rosa	Bolívar	108	Cartagena
687	Santa Rosa de Caquetá	Cauca	501	Pitalito
688	Santa Rosa de Cabal	Risaralda	303	Pereira
689	Santa Rosa de Osos	Antioquia	213	Santa Rosa de Osos
690	Santa Rosa de Viterbo	Boyacá	520	Duitama
691	Santa Sofía	Boyacá	517	Tunja
692	Santana	Boyacá	521	Barbosa
693	Santander	Cauca	404	Cali
694	Santiago	Norte de Santander	605	Cúcuta
695	Santo Domingo	Antioquia	214	Cisneros
696	Santo Tomás	Atlántico	107	Barranquilla
697	Santuario	Risaralda	303	Pereira

MUNICIPIO		DEPARTAMENTO	COMARCA #	Nombre
698	Santuario	Risaralda	303	Pereira
699	Sapuyes	Nariño	410	Túquerres
700	Sardinata	Norte de Santander	605	Cúcuta
701	Sasaima	Cundinamarca	510	Villeta
702	Sativanorte	Boyacá	519	Soatá - Málaga
703	Sativasur	Boyacá	519	Soatá - Málaga
704	Segovia	Antioquia	204	Nechí (Segovia)
705	Sesquilé	Cundinamarca	509	Bogotá
706	Sevilla	Valle	401	Sevilla
-	Sevilla (Aguazul)	Boyacá	518	Sogamoso
707	Siachoque	Boyacá	517	Tunja
708	Silos	Norte de Santander	604	Pamplona
709	Silvania	Cundinamarca	507	Sumapaz (Fusagasugá)
710	Silvia	Cauca	405	Popayán
711	Simacota	Santander	601	San Gil - Socorro
712	Simijaca	Cundinamarca	513	Chiquinquirá
713	Simití	Bolívar	602	Barrancabermeja
714	Sincé	Sucre	109	Sincelejo
715	Sincelejo	Sucre	109	Sincelejo
716	Sipí	Chocó	413	Istmina
717	Sitionuevo	Magdalena	107	Barranquilla
718	Soacha	Cundinamarca	509	Bogotá
719	Soatá	Boyacá	519	Soatá - Málaga
720	Socha	Boyacá	518	Sogamoso
721	Socorro	Santander	601	San Gil - Socorro
722	Socotá	Boyacá	518	Sogamoso
723	Sogamoso	Boyacá	518	Sogamoso
724	Soledad	Atlántico	107	Barranquilla
725	Somondoco	Boyacá	516	Guateque
726	Sonsón	Antioquia	217	Sonsón
727	Sopetrán	Antioquia	206	Santafé
728	Soplaviento	Bolívar	107	Barranquilla
729	Sopó	Cundinamarca	509	Bogotá
730	Sot[illegible]	Boyacá	517	Tunja
[illegible]	Sotara (Paispamba)	Cauca	405	Popayán
[illegible]	Sotomayor (Los Andes)	Nariño	408	Pasto
[illegible]	Suaita	Santander	521	Barbosa
[illegible]	Suán	Atlántico	107	Barranquilla
[illegible]	Suárez	Tolima	505	Girardot
[illegible]	Suaza	Huila	503	Garzón
[illegible]	Suba	Cundinamarca	509	Bogotá
[illegible]	Subachoque	Cundinamarca	509	Bogotá
[illegible]	Sucre	Sucre	106	Magangué
[illegible]	Sucre	Santander	521	Barbosa
[illegible]	Suesca	Cundinamarca	509	Bogotá
[illegible]	Supatá	Cundinamarca	510	Villeta
[illegible]	Supía	Caldas	302	Riosucio
[illegible]	Suratá	Santander	603	Bucaramanga
[illegible]	Susa	Cundinamarca	513	Chiquinquirá
[illegible]	Susacón	Boyacá	519	Soatá - Málaga
[illegible]	Sutamarchán	Boyacá	517	Tunja

MUNICIPIO		DEPARTAMENTO	COMARCA #	Nombre
747	Sutatausa	Cundinamarca	514	Ubaté
748	Sutatenza	Boyacá	516	Guateque
749	Tabio	Cundinamarca	509	Bogotá
750	Tadó	Chocó	413	Istmina
751	Tamalameque	Cesar	105	El Banco
752	Támara	Boyacá	519	Soatá - Málaga
753	Tame	Arauca	604	Pamplona
754	Támesis	Antioquia	211	Fredonia
755	Taminango	Nariño	407	La Unión
756	Tangua	Nariño	408	Pasto
757	Tarqui	Huila	503	Garzón
758	Tarso	Antioquia	211	Fredonia
759	Tasco	Boyacá	518	Sogamoso
760	Tauramena	Boyacá	518	Sogamoso
761	Tausa	Cundinamarca	514	Ubaté
762	Tello	Huila	504	Neiva
763	Tena	Cundinamarca	509	Bogotá
764	Tenerife	Magdalena	107	Barranquilla
765	Tenjo	Cundinamarca	509	Bogotá
766	Tenza	Boyacá	516	Guateque
767	Teorama	Norte de Santander	606	Ocaña
768	Teruel	Huila	504	Neiva
-	Tesalia (Carnicerías)	Huila	502	La Plata
769	Tibacuy	Cundinamarca	507	Sumapaz (Fusagasugá)
770	Tibaná	Boyacá	517	Tunja
771	Tibasosa	Boyacá	518	Sogamoso
772	Tibirita	Cundinamarca	516	Guateque
773	Tierralta (Alto Sinú)	Córdoba	111	Montería
774	Timaná	Huila	501	Pitalito
775	Timbío	Cauca	405	Popayán
776	Timbiquí	Cauca	412	Buenaventura
777	Tinjacá	Boyacá	513	Chiquinquirá
778	Titiribí	Antioquia	212	Medellín
779	Toca	Boyacá	517	Tunja
780	Tocaima	Cundinamarca	505	Girardot
781	Tocancipá	Cundinamarca	509	Bogotá
782	Toguí	Boyacá	521	Barbosa
783	Toledo	Antioquia	205	Yarumal
784	Toledo	Norte de Santander	604	Pamplona
785	Tolú	Sucre	109	Sincelejo
786	Toluviejo	Sucre	109	Sincelejo
787	Tona	Santander	604	Bucaramanga
788	Tópaga	Boyacá	518	Sogamoso
789	Topaipí	Cundinamarca	512	Pacho
790	Toribío	Cauca	404	Cali
791	Toro	Valle	402	Tuluá
792	Tota	Boyacá	518	Sogamoso
793	Totoró	Cauca	405	Popayán
794	Trinidad	Boyacá	518	Sogamoso
795	Trujillo	Valle	402	Tuluá
796	Tubará	Atlántico	107	Barranquilla

MUNICIPIO		DEPARTAMENTO	COMARCA #	Nombre
797	Tuluá	Valle	402	Tuluá
798	Tumaco	Nariño	411	Tumaco
799	Tunebia (Cubará)	Boyacá	604	Pamplona
800	Tunja	Boyacá	517	Tunja
801	Tununguá	Boyacá	513	Chiquinquirá
802	Túquerres	Nariño	410	Túquerres
803	Turbaco	Bolívar	108	Cartagena
804	Turbaná	Bolívar	108	Cartagena
805	Turbo	Antioquia	201	Turbo
806	Turmequé	Boyacá	509	Bogotá
807	Tuta	Boyacá	517	Tunja
808	Tutasá	Boyacá	520	Duitama
809	Ubalá	Cundinamarca	515	Gachetá
810	Ubaque	Cundinamarca	508	Cáqueza
811	Ubaté	Cundinamarca	514	Ubaté
812	Ulloa	Valle	303	Pereira
813	Umbita	Boyacá	509	Bogotá
814	Umpalá	Santander	603	Bucaramanga
815	Une	Cundinamarca	508	Cáqueza
-	Urdaneta Arbeláez (Luruaco)	Atlántico	107	Barranquilla
816	Uribia	Guajira	101	Guajira
817	Urrao	Antioquia	209	Urrao
818	Usaquén	Cundinamarca	509	Bogotá
819	Usiacurí	Atlántico	107	Barranquilla
820	Usme	Cundinamarca	509	Bogotá
821	Utica	Cundinamarca	510	Villeta
822	Valdivia	Antioquia	205	Yarumal
823	Valencia	Córdoba	111	Montería
824	Valle de San José	Santander	601	San Gil - Socorro
825	Valle de San Juan	Tolima	505	Girardot
826	Valledupar	Cesar	103	Valledupar
827	Valparaíso	Antioquia	211	Fredonia
828	Vélez	Santander	521	Barbosa
829	Venadillo	Tolima	505	Girardot
830	Venecia	Antioquia	211	Fredonia
831	Ventaquemada	Boyacá	509	Bogotá
832	Vergara	Cundinamarca	510	Villeta
833	Versalles	Valle	402	Tuluá
834	Vianí	Cundinamarca	510	Villeta
835	Victoria	Caldas	511	La Dorada - Honda
836	Vijes	Valle	404	Cali
837	Villagómez	Cundinamarca	512	Pacho
838	Villa Rosario	Norte de Santander	605	Cúcuta
839	Villacaro	Norte de Santander	605	Cúcuta
840	Villahermosa	Tolima	301	Manizales
841	Villamaría	Caldas	301	Manizales
842	Villanueva	Bolívar	108	Cartagena
843	Villanueva	Guajira	103	Valledupar
-	Villanueva	Santander	(Segregado de Barichara)	
844	Villapinzón	Cundinamarca	509	Bogotá

MUNICIPIO		DEPARTAMENTO	COMARCA #	Nombre
845	Villarrica	Tolima	505	Girardot
846	Villavicencio	Meta	522	Villavicencio
847	Villavieja	Huila	504	Neiva
848	Villeta	Cundinamarca	10	Villeta
849	Viotá	Cundinamarca	505	Girardot
850	Viracachá	Boyacá	517	Tunja
851	Viterbo	Caldas	303	Pereira
852	Yacopí (San Antonio)	Cundinamarca	512	Pacho
853	Yacuanquer	Nariño	408	Pasto
854	Yaguará	Huila	504	Neiva
855	Yalí	Antioquia	214	Cisneros
856	Yarumal	Antioquia	205	Yarumal
857	Yolombó	Antioquia	214	Cisneros
858	Yopal (Marroquín)	Boyacá	518	Sogamoso
859	Yotoco	Valle	403	Buga
860	Yumbo	Valle	404	Cali
861	Zambrano	Bolívar	107	Barranquilla
862	Zapatoca	Santander	603	Bucaramanga
863	Zaragoza	Antioquia	204	Nechí (Segovia)
864	Zarzal	Valle	402	Tuluá
865	Zetaquirá	Boyacá	517	Tunja
866	Zipacón	Cundinamarca	509	Bogotá
867	Zipaquirá	Cundinamarca	509	Bogotá